



CERTIFICAT D'HOMOLOGATION PISTE NATIONALE

L'homologation de(s) la (les) piste(s) suivante(s) est confirmée :

LIEU OU STATION : *FLUMET*

Discipline	<i>SLALOM</i>				
Piste pour :	H. <input checked="" type="checkbox"/> D. <input checked="" type="checkbox"/>	H. <input type="checkbox"/> D. <input type="checkbox"/>	H. <input type="checkbox"/> D. <input type="checkbox"/>	H. <input type="checkbox"/> D. <input type="checkbox"/>	H. <input type="checkbox"/> D. <input type="checkbox"/>
Nom de la piste	<i>RAZZIA</i>				
Catégorie	<i>T. C</i>				
Altitude départ (m) :	<i>1283</i>				
Altitude arrivée (m) :	<i>1130</i>				
Dénivelé (m) :	<i>153</i>				
Longueur (m) :	<i>400</i>				
Sous le N° d'homologation	<i>2538/12/12</i>				

Piste(s) enregistrée(s) par la Fédération Française de Ski conformément aux prescriptions du RFCS.

Inspecteur : *Mascia Mario*

Date d'expiration :

12/22

Fait le : **27 DEC. 2012**

Le Responsable National
des Homologations de Pistes Alpines.

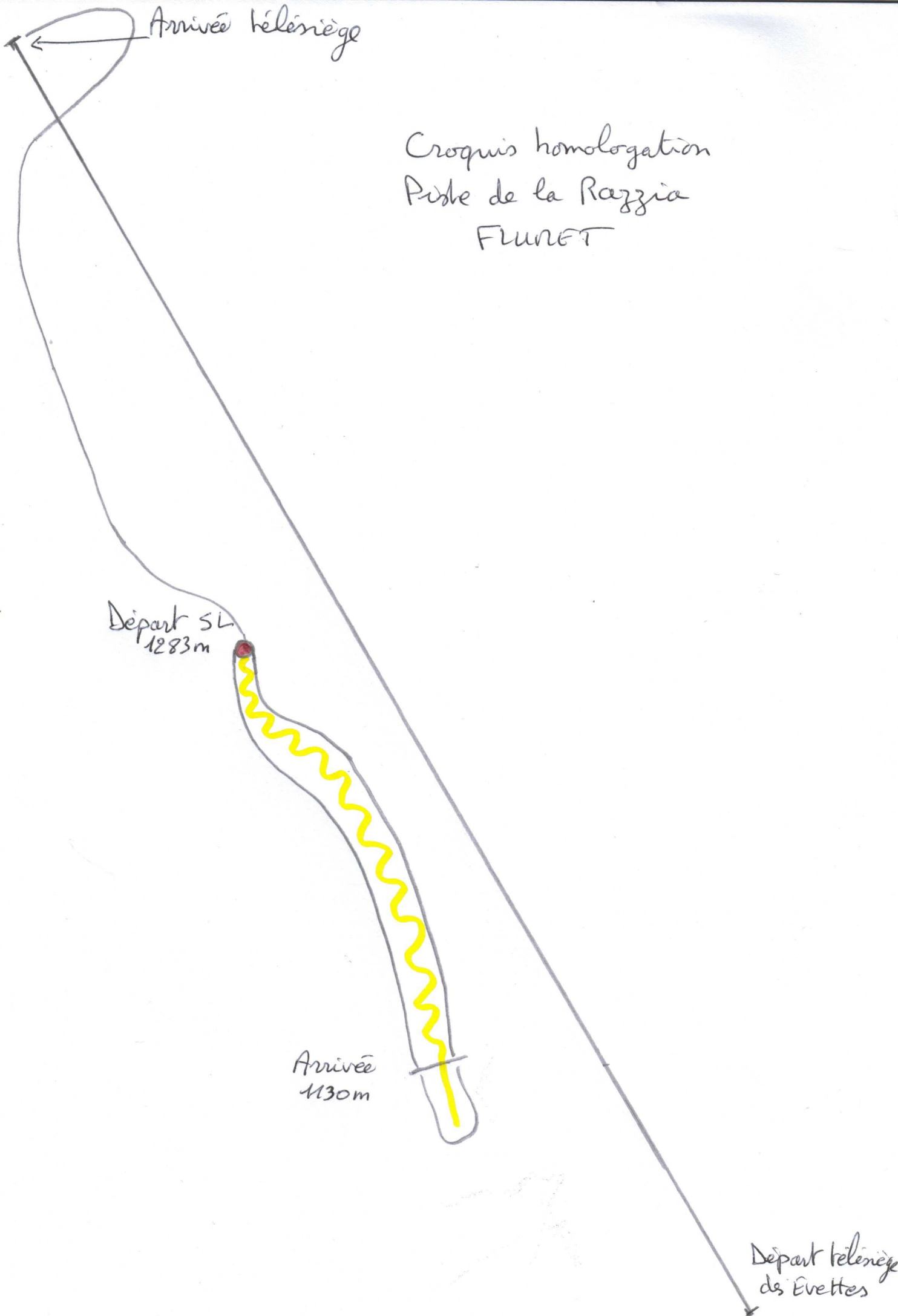


Le Président de la FFS.

www.ffs.fr

Croquis homologation
Piste de la Razzia
FLUNET

Arrivée télésiège

A hand-drawn diagram of a ski run. A grey line represents the main ski run, starting from the bottom right and going up to the top left. A yellow zigzag line represents a specific section of the run, starting from a red dot and ending at a horizontal tick mark. Labels in French indicate key points: 'Arrivée télésiège' at the top left, 'Départ SL 1283m' at the start of the yellow section, 'Arrivée 1130m' at the end of the yellow section, and 'Départ télésiège ds Evettes' at the bottom right.

Départ SL
1283m

Arrivée
1130m

Départ télésiège
ds Evettes

SKI CLUB DE FLUMET ST NICOLAS

73590 FLUMET

Dossier d'homologation nationale FFS

Piste de la Razzia

Description de la piste

1) Nom de la piste: Piste de la Razzia

2) Position géographique:

a) de la station: 22 Kms d' Albertville par D1212

b) de la piste: 1.5 Kms de Flumet

3) Départ: à 1283m. A côté du départ du téléski du Lac.

Arrivée: à 1130m.

	SL
Longueur:	400m
Dénivellation:	153m
Pente moyenne:	34%
Altitude départ:	1283m
Altitude arrivée:	1130m

4) Terrain:

Alpages bordés de forêts.

5) Portes:

suivant normes

6) Enneigement:

Artificiel

7) Visibilité:

Très bonne

8) Effets du vent: peu sensible, piste protégée par les forêts adjacentes

9) Secours:

sans difficultés sur toute la longueur

DZ en bas de la piste

10) Accès:

à partir du parking des Evettes par le télésiège des Evettes (720 pers/h)

à partir du parking des Seigneurs par le téléski des Seigneurs (720pers/h) pour rejoindre le départ

11) Arrosage:

Possible avec les bouches à canon

12) Abris:

Dameuse à l'arrivée.

13) Liaisons:

Chronométrage par ondes et liaisons par radio.

14) Distance hôpital:

par la route: Albertville à 22 kms

Sallanches à 24 kms

Annecy à 55 Kms

à vol d'oiseau: Albertville: 15 kms

Sallanches: 15 kms

Annecy : 25 Kms

14) Club demandeur:

Ski club de Flumet St Nicolas

73590 Flumet

15) Personnes à contacter:

Gaidon Christophe: 0623158405

Rechon Michel: 0614635801

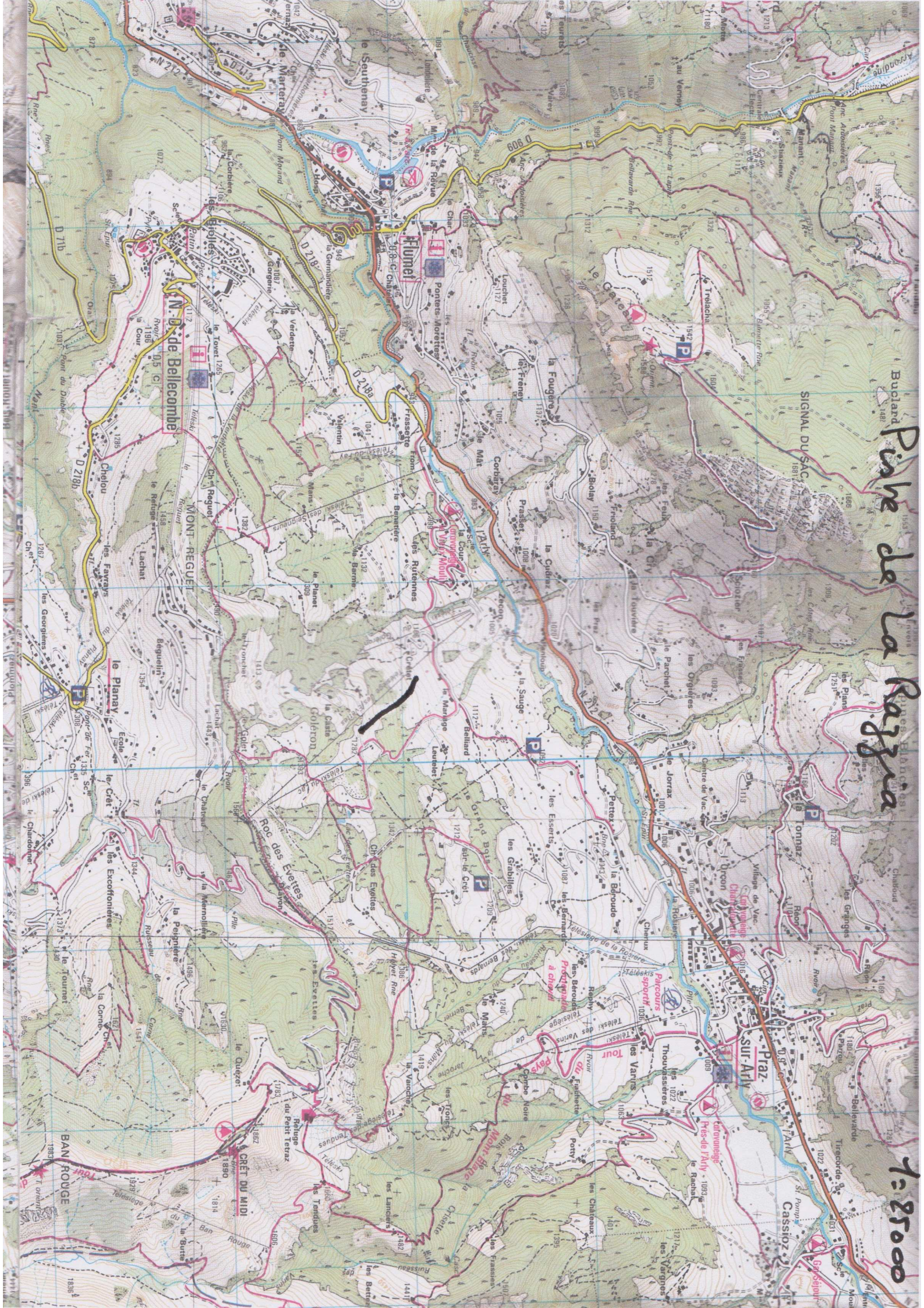
Ouvrier- Buffet Christian: 0680258013

Razgva

x Départ
1283 m

x Arrivée
1130 m





Boudard
Pigne de La Rousse

1:25000

N. D. de Bellecombe

Flumet

Praz-sur-Artigues

BAN ROUGE

CRET DU MIDI

CASSIOLZ

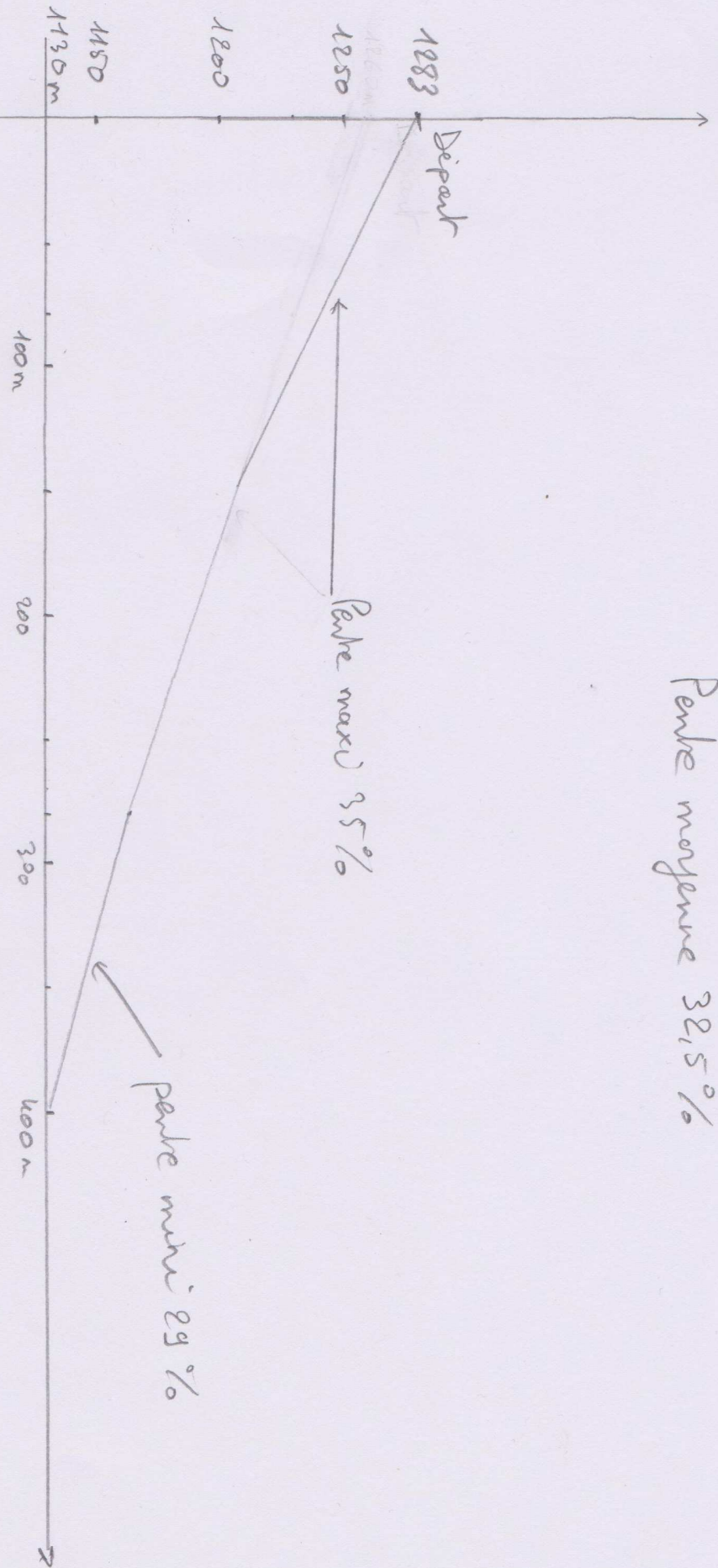
GRASSE

1 = 2500

Piste de la Raggio

Altitude

Pente moyenne 38,5%



Longueur



FEDERATION FRANCAISE DE SKI

Rapport d'inspection : Pistes Alpines Nationales

J.L.C/MF-Nov2010

Rapport d'inspection :

Homologation

Ré homologation

1. Comité : SAVOIE

Lieu : FLUMET... Nom de la piste : ...RAZZIA...

2. Adresse à contacter : SKI CLUB FLUMET SAINT NICOLAS 73590 FLUMET

Tel. : GSM : 06 23 15 84 05 Email :gaidon.maryseetchristophe@neuf.fr

3. Déjà inspectée par : M. RENE SULPICE

Ancien N° d'homologation	1928.03.02			
--------------------------	------------	--	--	--

4.

Piste pour :	H <input checked="" type="checkbox"/>	D <input checked="" type="checkbox"/>	H <input type="checkbox"/>	D <input type="checkbox"/>	H <input type="checkbox"/>	D <input type="checkbox"/>	H <input type="checkbox"/>	D <input type="checkbox"/>
Discipline :	SLALOM							
Catégorie :	TOUTES							
Altitude départ (m) :	1283 m							
Altitude arrivée :	1130 m							
Dénivelé (m) :	153 m							
Longueur (m) :	400 m							
Pente moyenne % :	32,5 %							
Pente maximum % :	35 %							
Pente minimum % :	29 %							
Orientation de la piste :	NORD.NORD OUEST							

5. Branchement d'eau : OUI

6. Neige de culture : OUI

7. Cette piste est-elle en bon état :OUI

8. Taxe payée le : 01/12/2012

Montant du chèque : 30 €

9. Les besoins d'amélioration avant homologation :

10. Travaux achevés :

11. Mesure de protection et de sécurité qui sont nécessaires :

Filets type B en lisière de forêt

Important : le jury peut demander toutes protections supplémentaires

12. Possibilités d'évacuation en cas d'accident :

Sans difficulté sur toute la longueur
DZ en bas de la piste près de l'arrivée

13. Possibilités de liaison départ-arrivée (téléphones et câble de chronométrage) :

Ondes : OUI

Câbles : NON

Radios : OUI

14. Remontées mécaniques à préciser :

Capacité horaire/personnes :

Télesiège des Evettes (720 personnes/heure)
Téleski des Seigneurs (720 personnes/heure)

15. Etaient présents à l'inspection (Nom/Prénom/Fonction) :

M. GAIDDON Christophe, président du club
M. RECHON Michel, membre du club et Adjoint aux sports commune de Flumet
M. OUVRIER-BUFFET Christian, membre du club et directeur ESF

16. Observations générales :

Piste intéressante et variée

17. Conclusions :

PISTE RE-HOMOLOGABLE EN SLALOM UNIQUEMENT (suite à travaux sur la piste qui l'ont raccourcie)

18. Les dossiers sont-ils complets ?

-Homologation : Documents techniques :

Photo

Croquis

Profil

Autres documents :

-Ré-homologation :

Descriptif

Photo

Lieu/date FLUMET 01/12/12

L'Inspecteur Régional : Mario MASCIA

