



# CERTIFICAT D'HOMOLOGATION PISTE NATIONALE

L'homologation de(s) la (les) piste(s) suivante(s) est confirmée : oui

**LIEU OU STATION : St Colomban des Villards**

Discipline	SLALOM	GEANT		
Piste pour :	H. <input checked="" type="checkbox"/> D. <input checked="" type="checkbox"/>	H. <input checked="" type="checkbox"/> D. <input checked="" type="checkbox"/>	H. <input type="checkbox"/> D. <input type="checkbox"/>	H. <input type="checkbox"/> D. <input type="checkbox"/>
Nom de la piste	LA PIERRE			
Catégorie	Toutes categ.	U8-U10		
Altitude départ (m) :	1230	1230		
Altitude arrivée (m) :	1110	1110		
Dénivelé (m) :	120	120		
Longueur (m) :	430	430		
Sous le N° d'homologation	3109/03/14	3110/03/14		

Piste(s) enregistrée(s) par la Fédération Française de Ski conformément aux prescriptions du RFCS.

Inspecteur : Mascia Mario

Date d'expiration :  
**03/24**

Fait le : 7/03/2014

Le Responsable National  
des Homologations de Pistes Alpines.

Le Président de la FFS.

Fédération Française de Ski  
50, rue des Marquisats - B.P. 2451  
74011 ANNECY CEDEX  
Tél. 04.50.51.40.34 - Fax 04.50.51.75.90

www.ffs.fr



# FEDERATION FRANCAISE DE SKI

## Rapport d'inspection : Pistes Alpines Nationales

J.L.C./MF-Nov2010

**Rapport d'inspection :**

**Homologation**

**Ré homologation**

1. Comité : SAVOIE

Lieu : SAINT COLOMBAN DES VILLARDS Nom de la piste : LA PIERRE

2. Adresse à contacter : Monsieur Julien DONDA – LE MARTINAN – 73130 ST COLOMBAN DES VILLARDS

Tel. : 0479562030 GSM : 0678396429 Email : julien.donda@wanadoo.fr

3. Déjà inspectée par : .....

Ancien N° d'homologation				
--------------------------	--	--	--	--

4.

Piste pour :	H <input checked="" type="checkbox"/>	D <input checked="" type="checkbox"/>	H <input checked="" type="checkbox"/>	D <input checked="" type="checkbox"/>	H <input type="checkbox"/>	D <input type="checkbox"/>	H <input type="checkbox"/>	D <input type="checkbox"/>
Discipline :	SLALOM		GS					
Catégorie :	Toutes Catégories		U8/U10					
Altitude départ (m) :	1230 m		1230 m					
Altitude arrivée :	1110 m		1110 m					
Dénivelé (m) :	120 m		120 m					
Longueur (m) :	430 m		430 m					
Pente moyenne % :	28 %		28 %					
Pente maximum % :	35 %		35 %					
Pente minimum % :	16 %		16 %					
Orientation de la piste :	Nord/est – sud/ouest		Nord/est – sud/ouest					

5. Branchement d'eau : OUI

6. Neige de culture : OUI

7. Cette piste est-elle en bon état : OUI

8. Taxe payée le : 2/03/2014

Montant du chèque : 30 €

9. Les besoins d'amélioration avant homologation :

--

10. Travaux achevés : .....

11. Mesure de protection et de sécurité qui sont nécessaires : .....

Filets de séparation au départ pour interdire accès aux clients  
Filets de séparation à l'altitude 1125 m pour séparer la zone d'arrivée et la piste clients

**Important : le jury peut demander toutes protections supplémentaires**

12. Possibilités d'évacuation en cas d'accident : .....

Sans difficulté tout le long de la piste

13. Possibilités de liaison départ-arrivée (téléphones et câble de chronométrage) :

Ondes : OUI

Câbles : NON

Radios : OUI

14. Remontées mécaniques à préciser :

Capacité horaire/personnes :

Téleski du Rogemont : 800 pers./h

15. Etaient présents à l'inspection (Nom/Prénom/Fonction) : .....

Mr Julien DONDA, président du club  
Mr Valentin ROCHAT, entraîneur du club

16. Observations générales : .....

Piste intéressante en slalom pour les catégories « jeunes », et possibilité de piste de repli pour catégories supérieures  
En géant, belle piste pour les plus jeunes U8/U10

17. Conclusions :

.....

PISTE HOMOLOGABLE

18. Les dossiers sont-ils complets ?

-Homologation : Documents techniques :

Photo

Croquis

Profil

Autres documents :

-Ré-homologation :

Descriptif

Photo

Lieu : St Colomban des Villards

Le 3/03/2014

L'Inspecteur Régional : Mario MASCIA



# DESCRIPTION DE LA PISTE

## 1. NOM DE LA PISTE

La Pierre

## 2. POSITION GÉOGRAPHIQUE

### a) De la station

- ❖ A 20 km à l'Ouest de St Jean de Maurienne
- ❖ A 70 km au Sud-est de Chambéry

### b) De La Piste

- ❖ Nord-est Sud-ouest

## 3. DÉPART

Sous l'arrivée au téléski de Rogement, à 1230m pour le Slalom et le Slalom-Géant

## ARRIVÉE

- ❖ A 1110m

	Slalom	Slalom-Géant
Longueur	430m	430m
Dénivelé	120m	120m
Pente maxi	35%	35%
Pente mini	16%	16%
Pente moyenne	28%	28%

## 4. TERRAIN

Piste d'alpage.

## 5. PORTES

Suivant les normes F.I.S. et F.F.S

## **6. ENNEIGEMENT HABITUEL**

Neige artificielle

## **7. VISIBILITÉ**

Très bonne. Le départ est vu de l'arrivée

## **8. EFFET DU VENT**

Nul

## **9. SECOURS**

Sans difficulté sur toute la longueur de la piste

## **10. CLÔTURES**

Nécessaire au départ pour interdire l'accès aux clients, et pour la séparation de la piste à partir de l'altitude 1125m jusqu'à l'aire d'arrivée.

## **11. ARROSAGE**

Oui, neige artificielle

## **12. ACCÈS**

Départ du téléski de Rogement (800 skieurs/heure).

## **13. AIRE DE DÉPART ET ARRIVÉE**

- ❖ **Départ** : Sous l'arrivée du téléski de Rogement.
- ❖ **Arrivée** : - A proximité du pylône 2 du Tk Rogement pour le Slalom et Slalom Géant.

**14. ABRIS**

- ❖ **Départ** : Abris démontable
- ❖ **Arrivée** : Abris démontable

**15. LIAISONS**

Par ondes et radios.

**16. DISTANCE HÔPITAL**

Hôpital de St Jean de Maurienne, à 20 km de route, 10km à vol d'oiseau.

**17. NOM ET ADRESSE DU CLUB DEMANDEUR**

Club des Sports des Villards

La Mairie

73130 SAINT COLOMBAN DES VILLARDS

**18. PERSONNE À CONTACTER**

Julien DONDA

Le Martinan

73130 SAINT COLOMBAN DES VILLARDS

Tel : 04.79.56.20.30 / 06.78.39.64.29

Mél : julien.donda@wanadoo.fr





Départ  
1230m

Arrivée  
1110m



Altitude (mètre)

Depart Altitude 1230m

1230

1210

1193

1145

1110

Arrivée  
Altitude 1110m

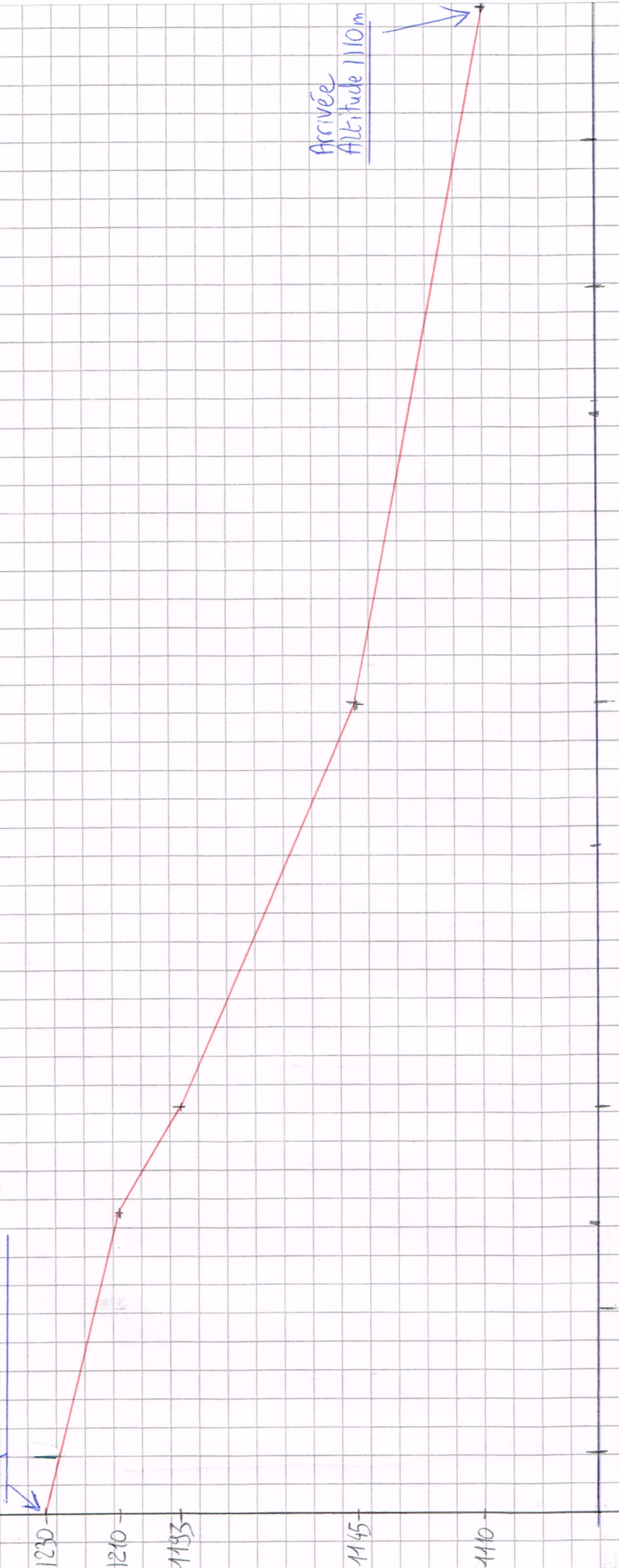
homologation piste La Pierre  
St Colomban des Villards

Dénivelé = 120m

Longueur = 430m

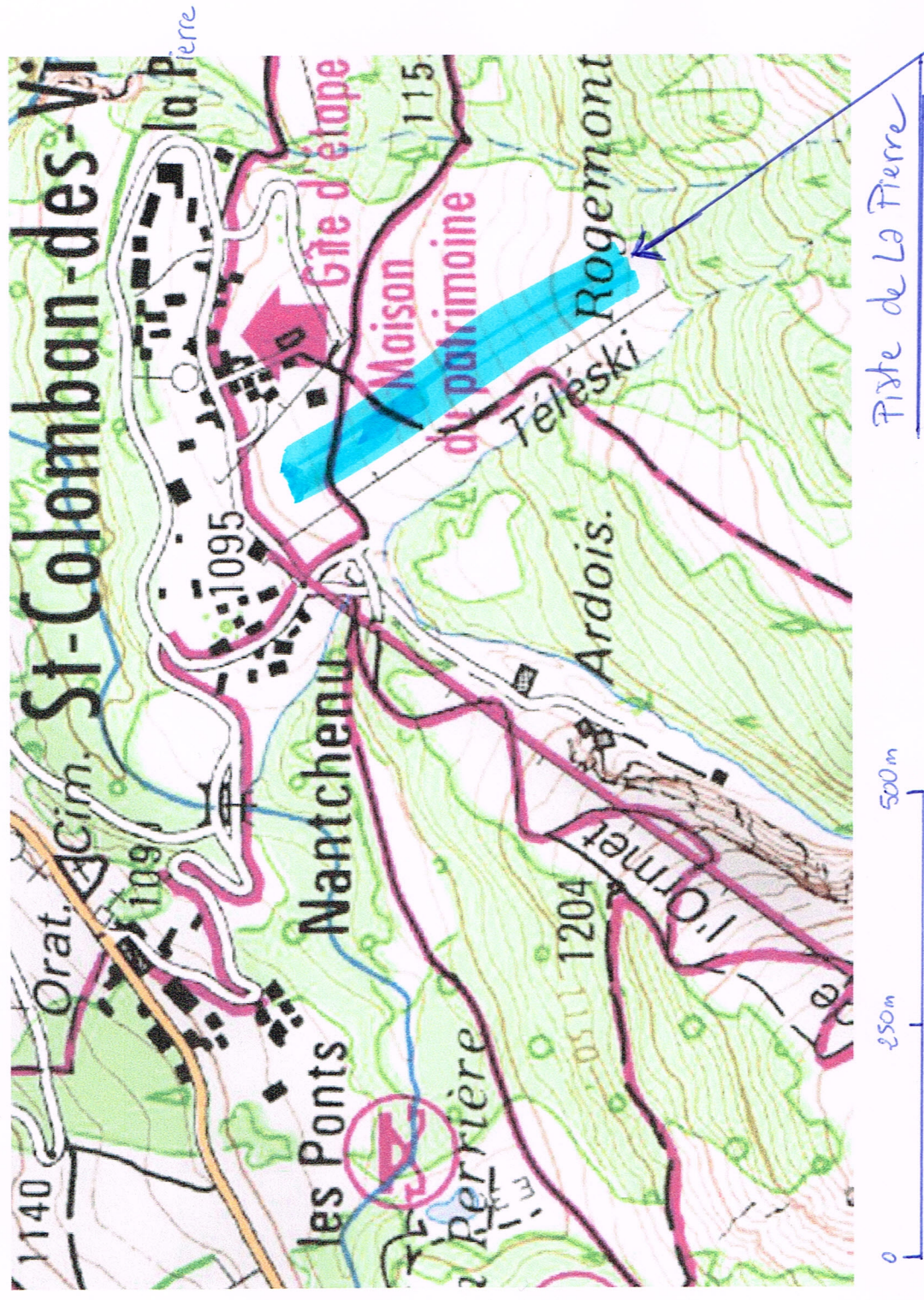


CLUB DES SPORTS DES VILLARDS






Plan de Situation



Piste de La Pierre





Départ

Arrivée

Filets