



# CERTIFICAT D'HOMOLOGATION PISTE NATIONALE

L'homologation de(s) la (les) piste(s) suivante(s) est confirmée : oui

**LIEU OU STATION : Valmeinier**

Discipline	SLALOM	GEANT		
Piste pour :	H. <input checked="" type="checkbox"/> D. <input checked="" type="checkbox"/>	H. <input checked="" type="checkbox"/> D. <input checked="" type="checkbox"/>	H. <input type="checkbox"/> D. <input type="checkbox"/>	H. <input type="checkbox"/> D. <input type="checkbox"/>
Nom de la piste	PLAN PALAIS			
Catégorie	Toutes categ.	Toutes categ.		
Altitude départ (m) :	2220	2320		
Altitude arrivée (m) :	2045	2045		
Dénivelé (m) :	175	275		
Longueur (m) :	490	850		
Sous le N° d'homologation	3180/01/15	3181/01/15		

Piste(s) enregistrée(s) par la Fédération Française de Ski conformément aux prescriptions du RFCS.

Inspecteur : Mascia Mario

Date d'expiration :  
**01/25**

Fait le : 11 Janvier 2015

Le Responsable National  
des Homologations de Pistes Alpines.

Le Président de la FFS.

Fédération Française de Ski  
50, rue des Marquisats - B.P. 2451  
74011 ANNECY CEDEX  
Tél. 04.50.51.40.34 - Fax 04.50.51.75.90

www.ffs.fr



# CERTIFICAT D'HOMOLOGATION PISTE NATIONALE

L'homologation de(s) la (les) piste(s) suivante(s) est confirmée : oui

**LIEU OU STATION : Valmeinier**

Discipline	SUPER GEANT			
Piste pour :	H. <input checked="" type="checkbox"/> D. <input checked="" type="checkbox"/>	H. <input type="checkbox"/> D. <input type="checkbox"/>	H. <input type="checkbox"/> D. <input type="checkbox"/>	H. <input type="checkbox"/> D. <input type="checkbox"/>
Nom de la piste	PLAN PALAIS			
Catégorie	U10àU16			
Altitude départ (m) :	2320			
Altitude arrivée (m) :	2045			
Dénivelé (m) :	275			
Longueur (m) :	850			
Sous le N° d'homologation	3182/01/15			

Piste(s) enregistrée(s) par la Fédération Française de Ski conformément aux prescriptions du RFCS.

Inspecteur : Mascia Mario

Date d'expiration :  
**01/20**

Fait le : 11 Janvier 2015

Le Responsable National  
des Homologations de Pistes Alpines.

Le Président de la FFS.

Fédération Française de Ski  
50, rue des Marquisats - B.P. 2451  
74011 ANNECY CEDEX  
Tél. 04.50.51.40.34 - Fax 04.50.51.75.90

www.ffs.fr



# CERTIFICAT D'HOMOLOGATION PISTE NATIONALE

L'homologation de(s) la (les) piste(s) suivante(s) est confirmée : oui

**LIEU OU STATION : Valmeinier**

Discipline	SLALOM	GEANT		
Piste pour :	H. <input checked="" type="checkbox"/> D. <input checked="" type="checkbox"/>	H. <input checked="" type="checkbox"/> D. <input checked="" type="checkbox"/>	H. <input type="checkbox"/> D. <input type="checkbox"/>	H. <input type="checkbox"/> D. <input type="checkbox"/>
Nom de la piste	PLAN PALAIS			
Catégorie	Toutes categ.	Toutes categ.		
Altitude départ (m) :	2220	2320		
Altitude arrivée (m) :	2045	2045		
Dénivelé (m) :	175	275		
Longueur (m) :	490	850		
Sous le N° d'homologation	3180/01/15	3181/01/15		

Piste(s) enregistrée(s) par la Fédération Française de Ski conformément aux prescriptions du RFCS.

Inspecteur : Mascia Mario

Date d'expiration :  
**01/25**

Fait le : 11 Janvier 2015

Le Responsable National  
des Homologations de Pistes Alpines.

Le Président de la FFS.

Fédération Française de Ski  
50, rue des Marquisats - B.P. 2451  
74011 ANNECY CEDEX  
Tél. 04.50.51.40.34 - Fax 04.50.51.75.90

www.ffs.fr



FEDERATION FRANCAISE DE SKI  
Rapport d'inspection : Pistes Alpines Nationales

JLC/MF - Novembre 2014

Rapport d'inspection :  Homologation  Ré homologation

1. Comité : **SA** ..... Lieu : **VALMEINIER** ..... Nom de la piste: **PLAN PALAIS** .....  
2. Adresse à contacter : **SKI CLUB DU MONT THABOR - 73450 VALMEINIER** .....  
Tél. : ..... GSM : **0632257834** ..... Email : **piero.pascal@club-internet.fr** .....  
3. Déjà inspecté par : **Mario MASCIA** .....

Ancien N° d'homologation	<b>2093.10.04</b>	<b>2094.10.04</b>	<b>2487.01.10</b>	
--------------------------	-------------------	-------------------	-------------------	--

4.

Piste pour :	H. <input checked="" type="checkbox"/> D. <input checked="" type="checkbox"/>	H. <input checked="" type="checkbox"/> D. <input checked="" type="checkbox"/>	H. <input checked="" type="checkbox"/> D. <input checked="" type="checkbox"/>	H. <input type="checkbox"/> D. <input type="checkbox"/>
Discipline →	<b>SL</b>	<b>GS</b>	<b>SG</b>	
Catégorie →	<b>Toutes categ.</b>	<b>Toutes categ.</b>	<b>U10-U12-U14</b>	
Altitude départ (m) :	<b>2220</b>	<b>2320</b>	<b>2320</b>	
Altitude arrivée (m) :	<b>2045</b>	<b>2045</b>	<b>2045</b>	
Dénivelé (m) :	<b>175</b>	<b>275</b>	<b>275</b>	
Longueur (m) :	<b>490</b>	<b>850</b>	<b>850</b>	
Pente moyenne % :	<b>35</b>	<b>35</b>	<b>35</b>	
Pente maximum % :	<b>48</b>	<b>48</b>	<b>48</b>	
Pente minimum % :	<b>16</b>	<b>16</b>	<b>16</b>	
Orientation de la piste :	<b>N.E/NORD</b>	<b>N.E/NORD</b>	<b>N.E/NORD</b>	

5. Branchement d'eau : **NON** 6. Neige de culture : **NON**  
7. Cette piste est-elle déjà en bon état ? **OUI** 8. Taxe payée le : **02/01/2015** .....  
Montant du chèque : **30 euro** .....

9. Les besoins d'amélioration avant homologation : .....

10 : Travaux achevés **OUI**

11. Mesure de protection et de sécurité qui sont nécessaires : .....

**Filets pour fermer la piste au départ**  
Sur la partie basse, filets type B pour assurer une protection au niveau du télési

**Important ! Le jury peut demander toutes protections supplémentaires**

12. Possibilités d'évacuation en cas d'accident : .....

Sans difficulté sur toute la longueur de la piste  
Possibilité évacuation par hélico à proximité de l'aire d'arrivée

13. Possibilités de liaison départ -arrivée (téléphone et câble de chronométrage) :

Ondes : **OUI** / Câbles : **NON** / Radios : **OUI**

14 . Remontées mécaniques Précisez : Capacité horaire/personnes :

TSD 6 Places des GRANDES DROZES 2500 p/h  
TSF MONEUL 1800 p/h ou TK PLAN PALAIS 800 p/h

15. Etaient présent à l'inspection (Nom/Prénom/Fonction) : .....

Mr PASCAL Pierre, Président du club

16. Observations générales : .....

Piste intéressante et variée pour les épreuves et catégories indiquées plus haut

17. Conclusions : .....

PISTE HOMOLOGABLE

18. Les dossiers sont-ils complets ? **OUI**

- Homologation – Ré-homologation : Documents techniques :

\* Photo  \* Croquis  \* Profil  \* Descriptif  \* Plan de situation

Autres documents  .....

Lieu et date : **02/01/2015**

Signature :

*L'inspecteur Régional :*  
**Mario MASCIA**



**SKI CLUB MONT THABOR  
VALMEINIER**

**REHOMOLOGATION PISTE PLAN PALAIS**

Slalom toutes catégories  
Géant toutes catégories  
Géant U14

**DESCRIPTION**

- **Orientation** : Nord Est / Nord

**SLALOM**

- Altitude départ : 2220 m
- Altitude arrivée : 2045 m
- Dénivelée : 175m
- Longueur : 490 m
- Pente maximum 48,38% . Pente minimum 16,50% . Pente moyenne 35%

**GEANT U14**

- Altitude départ : 2320m
- Altitude arrivée : 2045m
- Dénivelée: 275 m
- Longueur : 850 m
- Pente maximum 48,38% . Pente minimum 16,50% . Pente moyenne 35%

**SUPER G U 14**

\* **Situation géographique de la piste** :  
Située sur le massif du Crey du Quart , piste tracée sur un terrain naturel d'alpage.  
Pente maximum 48,38% . Pente minimum 16,50% . Pente moyenne 35%

\* Enneigement habituel :  
Très bon du 20 décembre au 30 avril. Neige naturelle.

\* Effets du vent :

Influence moyenne du vent de nord.

\* Possibilité d'arrosage :

Pas de possibilité.

\* Accès :

Par TSD 6 Places des Grandes Drozes. Débit 2500 personnes / heure.  
Puis TSF Moneul . Débit 1800 personnes / heure  
ou TK Plan Palais . Débit 800 personnes / heure.

\* Mesures de sécurité et de protection :

Clôtures nécessaires au départ pour fermer la piste. Sur le bas filets pour protéger le teleski.

Secours possibles sans difficulté sur toute la longueur de la piste .  
Evacuation par hélicoptère possible au pied du parcours.

\* Liaisons :

Par chronomètre à ondes.

Liaisons possibles par radio et téléphone portables.

\* Hôpital le plus proche :

SAINT JEAN DE MAURIENNE : 25 km

## PERSONNE A CONTACTER

PIERRE PASCAL  
LES PRES DU FOUR  
73450 VALMEINIER

06-32-25-78-34

piero.pascal@club-internet.fr

DEPART

2320 m

ARRIVÉE

2045 m



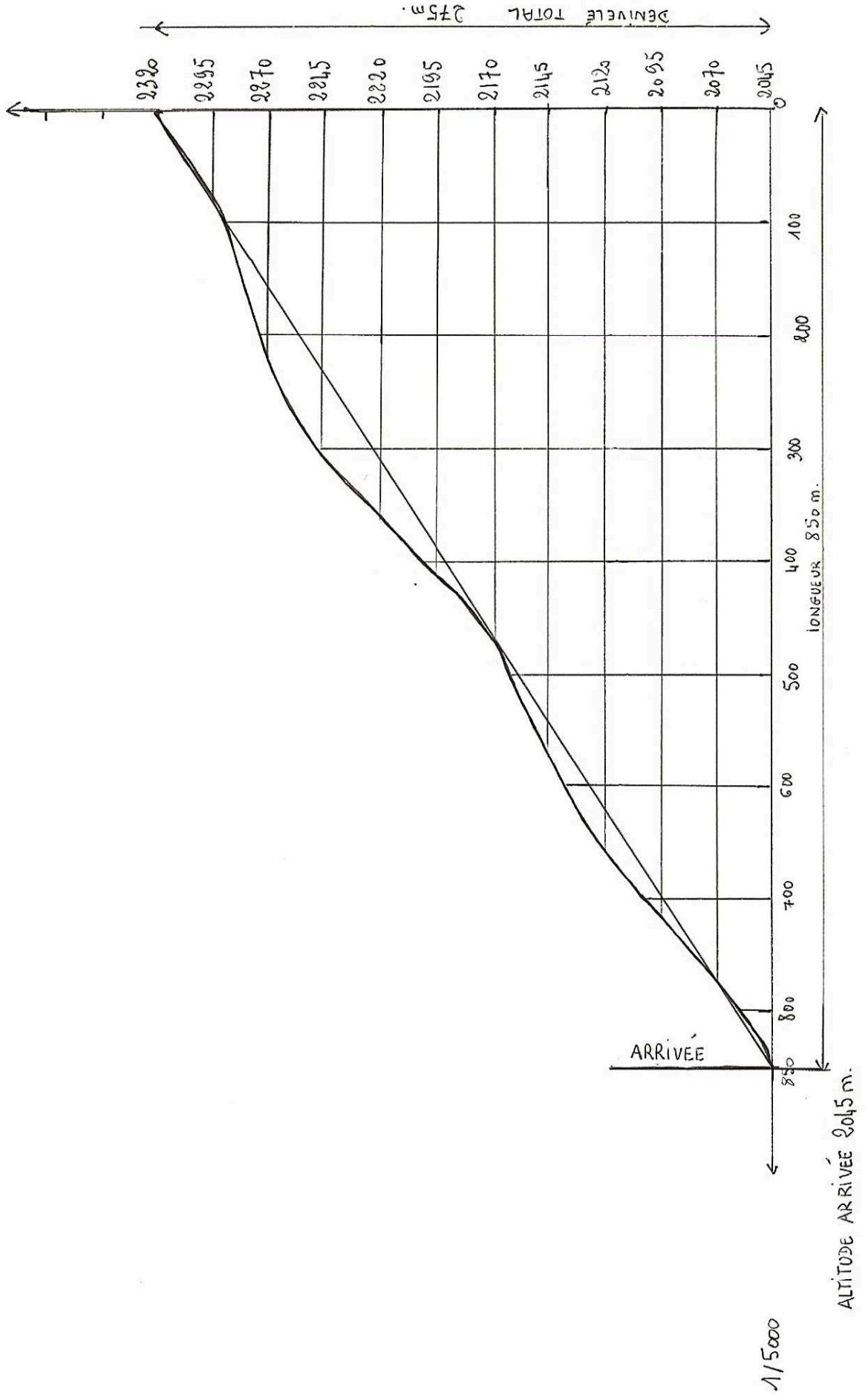


PLAN - PALAIS

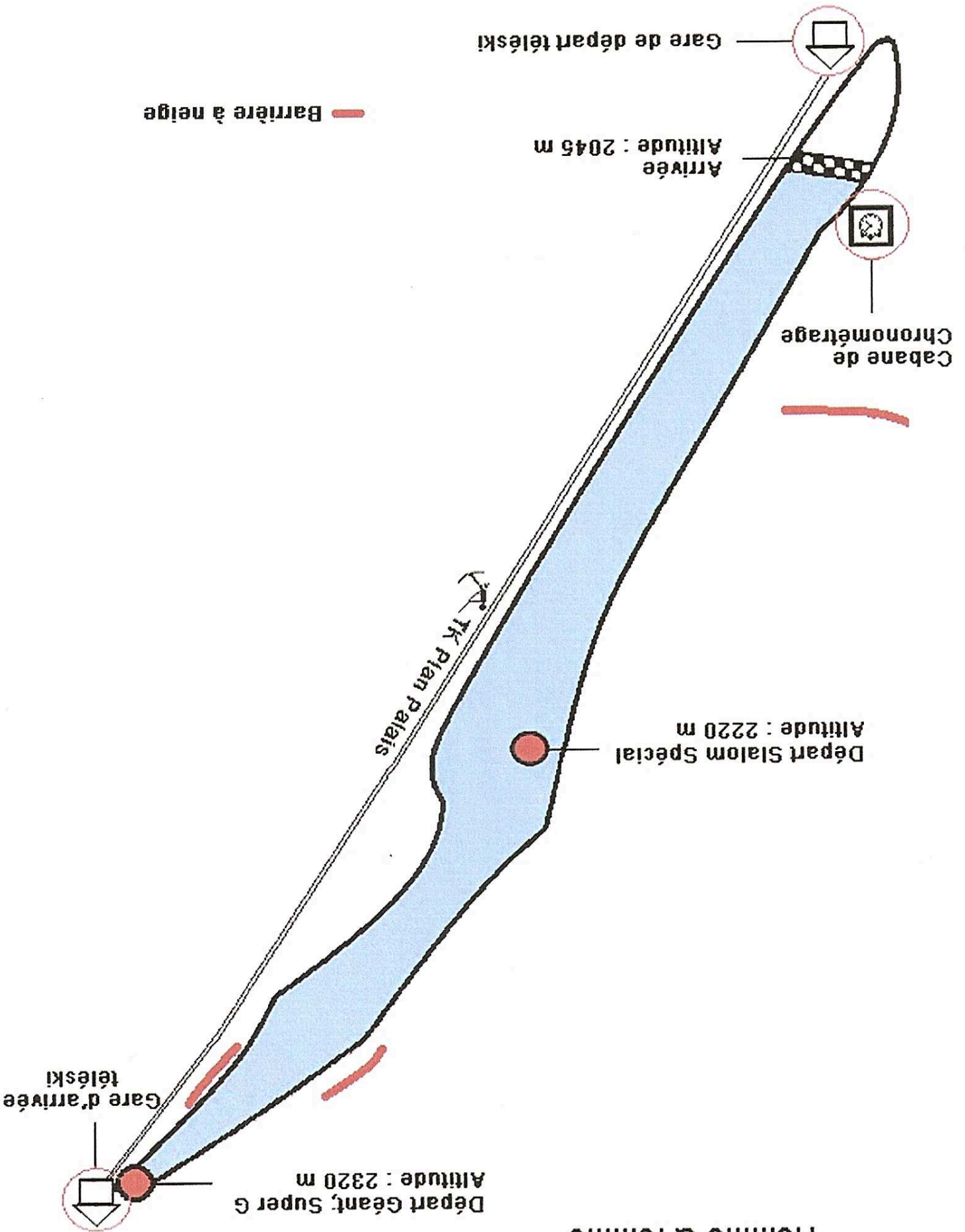
PROFIL

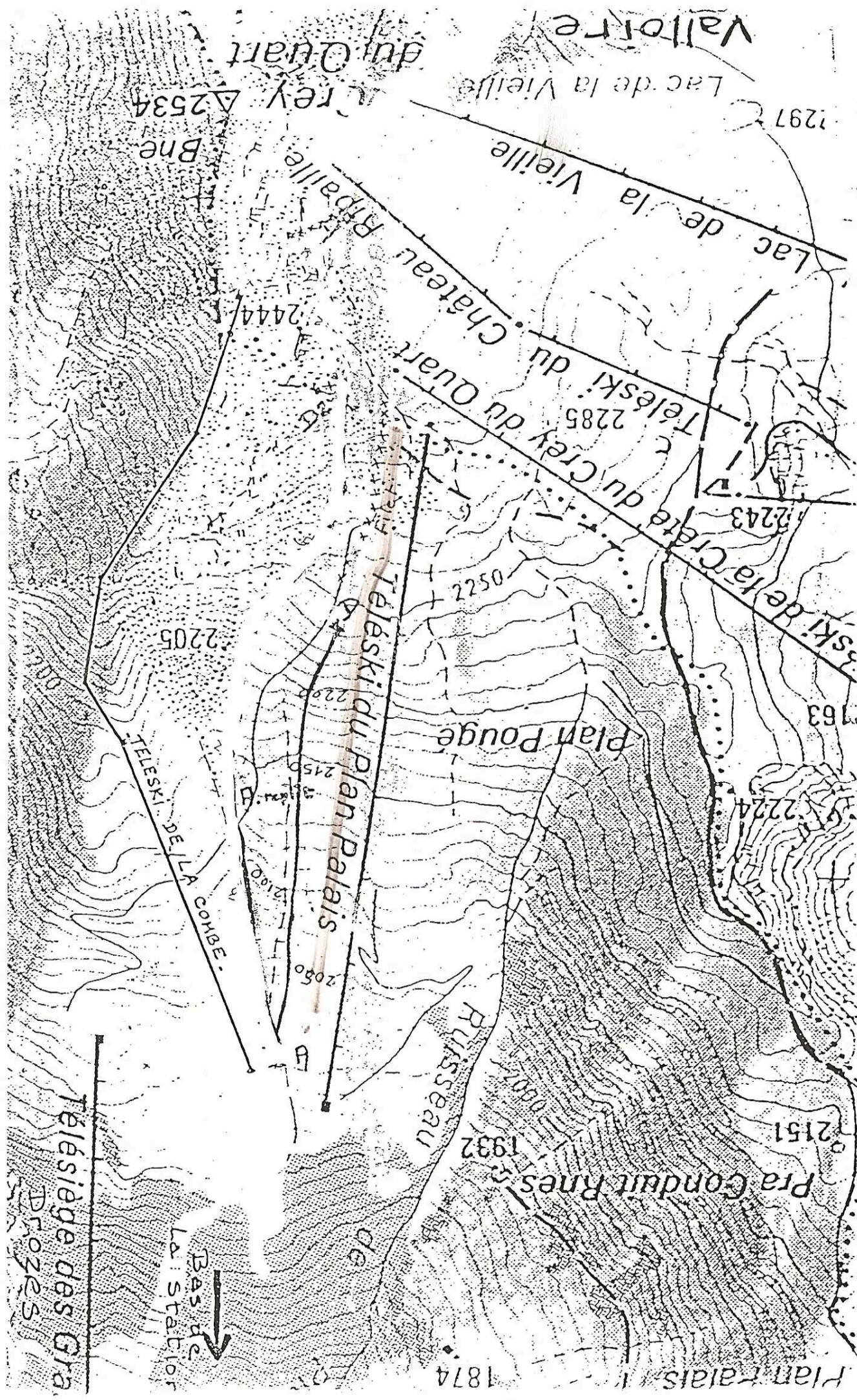
1/2500

ALTITUDE DÉPART : 2320 m.



**Croquis réhomologation piste «Plan Palais»  
Valmeinier - Crey du Quart -  
Super G (U14), Géant & slalom spécial  
Homme & femme**





Carte au 1:50,000

Vallée du Cray

Lac de la Vieille

2297

22534

Bne

Lac de la Vieille

2444

Teleski du Cray du Quart

2285

2243

2052

2205

Plan Pouge

163

TELESKI DE LA COMBE

Teleski du Plan Palais

2220

2150

2100

2050

Ruisseau de Rousseau

2151

1932

Pra Condut Rnes

1874

Plan Palais

Bas de La Station

Télésiège des Grands Drozes