



CERTIFICAT D'HOMOLOGATION PISTE NATIONALE

L'homologation de(s) la (les) piste(s) suivante(s) est confirmée : oui

LIEU OU STATION : Termignon

Discipline	GEANT	SLALOM		
Piste pour :	H. <input checked="" type="checkbox"/> D. <input checked="" type="checkbox"/>	H. <input checked="" type="checkbox"/> D. <input checked="" type="checkbox"/>	H. <input type="checkbox"/> D. <input type="checkbox"/>	H. <input type="checkbox"/> D. <input type="checkbox"/>
Nom de la piste	PETITE COMBE			
Catégorie	Toutes categ.	Toutes categ.		
Altitude départ (m) :	2460	2280		
Altitude arrivée (m) :	2100	2100		
Dénivelé (m) :	360	180		
Longueur (m) :	1250	800		
Sous le N° d'homologation	3185/01/15	3186/01/15		

Piste(s) enregistrée(s) par la Fédération Française de Ski conformément aux prescriptions du RFCS.

Inspecteur : Mascia Mario

Date d'expiration :
01/25

Fait le : 17 Janvier 2015

Le Responsable National
des Homologations de Pistes Alpines.

Le Président de la FFS.

Fédération Française de Ski
50, rue des Marquisats - B.P. 2451
74011 ANNECY CEDEX
Tél. 04.50.51.40.34 - Fax 04.50.51.75.90

www.ffs.fr



CERTIFICAT D'HOMOLOGATION PISTE NATIONALE

L'homologation de(s) la (les) piste(s) suivante(s) est confirmée : oui

LIEU OU STATION : Termignon

Discipline	GEANT	SLALOM		
Piste pour :	H. <input checked="" type="checkbox"/> D. <input checked="" type="checkbox"/>	H. <input checked="" type="checkbox"/> D. <input checked="" type="checkbox"/>	H. <input type="checkbox"/> D. <input type="checkbox"/>	H. <input type="checkbox"/> D. <input type="checkbox"/>
Nom de la piste	PETITE COMBE			
Catégorie	Toutes categ.	Toutes categ.		
Altitude départ (m) :	2460	2280		
Altitude arrivée (m) :	2100	2100		
Dénivelé (m) :	360	180		
Longueur (m) :	1250	800		
Sous le N° d'homologation	3185/01/15	3186/01/15		

Piste(s) enregistrée(s) par la Fédération Française de Ski conformément aux prescriptions du RFCS.

Inspecteur : Mascia Mario

Date d'expiration :
01/25

Fait le : 17 Janvier 2015

Le Responsable National
des Homologations de Pistes Alpines.

Le Président de la FFS.

Fédération Française de Ski
50, rue des Marquisats - B.P. 2451
74011 ANNECY CEDEX
Tél. 04.50.51.40.34 - Fax 04.50.51.75.90

www.ffs.fr



FEDERATION FRANCAISE DE SKI

Rapport d'inspection : Pistes Alpines Nationales

JLC/MF - Novembre 2014

Rapport d'inspection : Homologation Ré homologation

1. Comité : **SA** Lieu : **TERMIGNON** Nom de la piste: **LA PETITE COMBE**.....
2. Adresse à contacter : **Madame Emmanuelle ZINANT - SKI CLUB DU MONT FROID - 73500 TERMIGNON**
Tél. **0954670531**: GSM : **0685687960**..... Email : **djerome75@hotmail.com**
3. Déjà inspecté par : **Mr Roland FIANDINO**

Ancien N° d'homologation	2114.11.04	1067/11/91		
--------------------------	-------------------	-------------------	--	--

4.

Piste pour :	H. <input checked="" type="checkbox"/> D. <input checked="" type="checkbox"/>	H. <input checked="" type="checkbox"/> D. <input checked="" type="checkbox"/>	H. <input type="checkbox"/> D. <input type="checkbox"/>	H. <input type="checkbox"/> D. <input type="checkbox"/>
Discipline →	GS	SL		
Catégorie →	Toutes categ.	Toutes categ.		
Altitude départ (m) :	2460	2280		
Altitude arrivée (m) :	2100	2100		
Dénivelé (m) :	360	180		
Longueur (m) :	1250	800		
Pente moyenne % :	29	31		
Pente maximum % :	50	50		
Pente minimum % :	8	12		
Orientation de la piste :	NORD-NORD/OUEST	NORD-NORD/OUEST		

5. Branchement d'eau : **NON** 6. Neige de culture : **NON**
7. Cette piste est-elle déjà en bon état ? **OUI** 8. Taxe payée le : **14/01/2015**
Montant du chèque : **30 euro**
9. Les besoins d'amélioration avant homologation :

- 10 : Travaux achevés ?
11. Mesure de protection et de sécurité qui sont nécessaires :

Juste après le départ du GS, filets pour fermer croisement piste du Sanglier sur la droite avec vigie
Filets pour fermer croisement piste du Grand coin à droite
Filets pour fermer croisement piste Bleue du Lac à gauche (altitude 2205 m) à gauche avec vigie
Filets type B sur la partie basse lors de l'entrée en forêt sur les deux côtés de la piste
filets pour délimiter aire d'arrivée

Important ! Le jury peut demander toutes protections supplémentaires

12. Possibilités d'évacuation en cas d'accident :

Sans difficulté sur toute la longueur de la piste
Possibilité dépose hélico à proximité de l'aire d'arrivée

13. Possibilités de liaison départ -arrivée (téléphone et câble de chronométrage) :

Ondes : **OUI** / Câbles : **NON** / Radios : **OUI**

14 . Remontées mécaniques Précisez : Capacité horaire/personnes :

Depuis le village de Termignon, TSD 4 places de la Girarde 2000 p/h, puis TS 4 places des Roches Blanches 1500 p/h
pour la compétition, téléski du Lac ou du Grand Coin 1000 p/h

15. Etaient présent à l'inspection (Nom/Prénom/Fonction) :

Mr Jérôme DAUTHERIVES, entraîneur du club

16. Observations générales :

Homologation demandée en slalom car abandon de la piste du Bois du Coq précédemment homologuée

17. Conclusions :

PISTE HOMOLOGABLE POUR LES DEUX DISCIPLINES DEMANDEES

18. Les dossiers sont-ils complets ? **OUI**

- Homologation – Ré-homologation : Documents techniques :

* Photo * Croquis * Profil * Descriptif * Plan de situation


Autres documents

Lieu et date : **TERMIGNON, le 14/01/15**

L'inspecteur Régional :

Signature :
Mario MASCIA





2460m

2280m

2100m

ski club du mont froid

REHOMOLOGATION

PISTE DE LA PETITE COMBE GÉANT

orientation géographique : nord nord/ouest

geant

altitude départ:2460m
altitude arrivée:2100m
dénivelé:360m
longueur:1250m
pente max:50% pente mini:7,5%
pente moyenne:28,8%

slalom

altitude départ:2280m
altitude arrivée:2100m
dénivelé:180m
longueur:800m
pente max:50%mini 12%
moyenne:31%

situation géographique de la piste

situé sur le massif du mont froid cette piste traverse des alpages et à mi-chemin entre dans une forêt de pins cembro.

description du terrain traversé par la piste

le tracé démarre de l'arrivée du télésiège du lac

enneigement habituel

bon , en neige naturelle

effets du vent

exposé sur la partie haute et quasi nul sur la partie basse

possibilité d'arrosage:non

possibilité d'accès

par termignon:

télesiège de la girarde

télesiège des roches blanches
téléskis du lac ou téléskis du grand coin

par valcenis:

tsd de la turra
télesiège des sources

débit des remontées mécaniques

1000 personnes / heure

mesure de sécurité et de protection

sur la majeure partie du tracé il n'y a pas d'arbre
les obstacles dangereux sont protégés

barrières pour le public

des filets sont mis en place pour bloquer l'accès à la piste
l'aire d'arrivée est délimité par des filets

possibilité de liaison départ / arrivée

communication par radio
chronométrage par radio
réseau radio du service des pistes

possibilité d'abri

aucun au départ
dans la cabane de chronométrage à l'arrivée

hôpital le plus proche

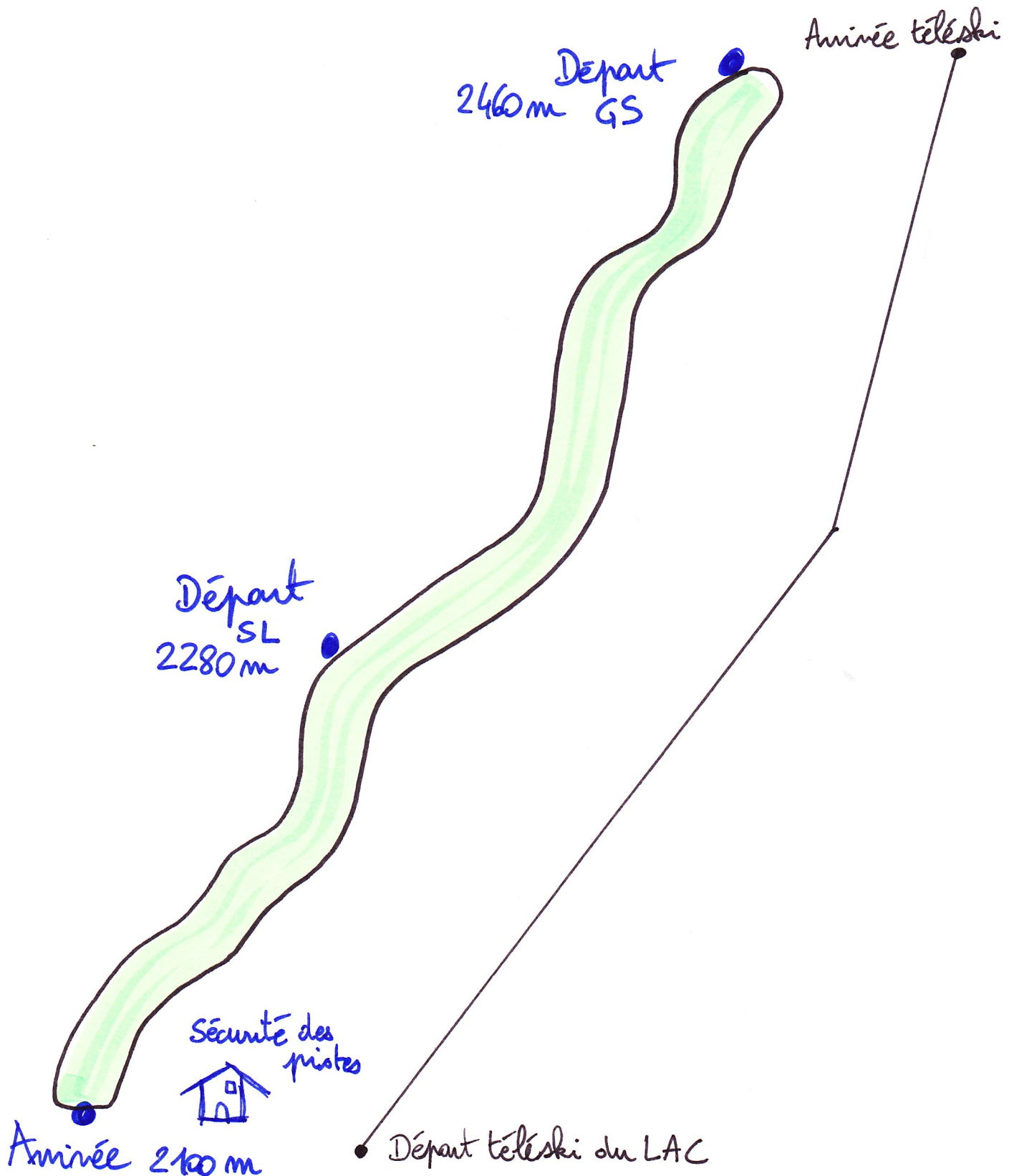
saint jean de maurienne à 45 km

personnes à contacter

ZINANT emmanuelle présidente du ski club
P:0685687960
H:0954670531
73500 TERMIGNON

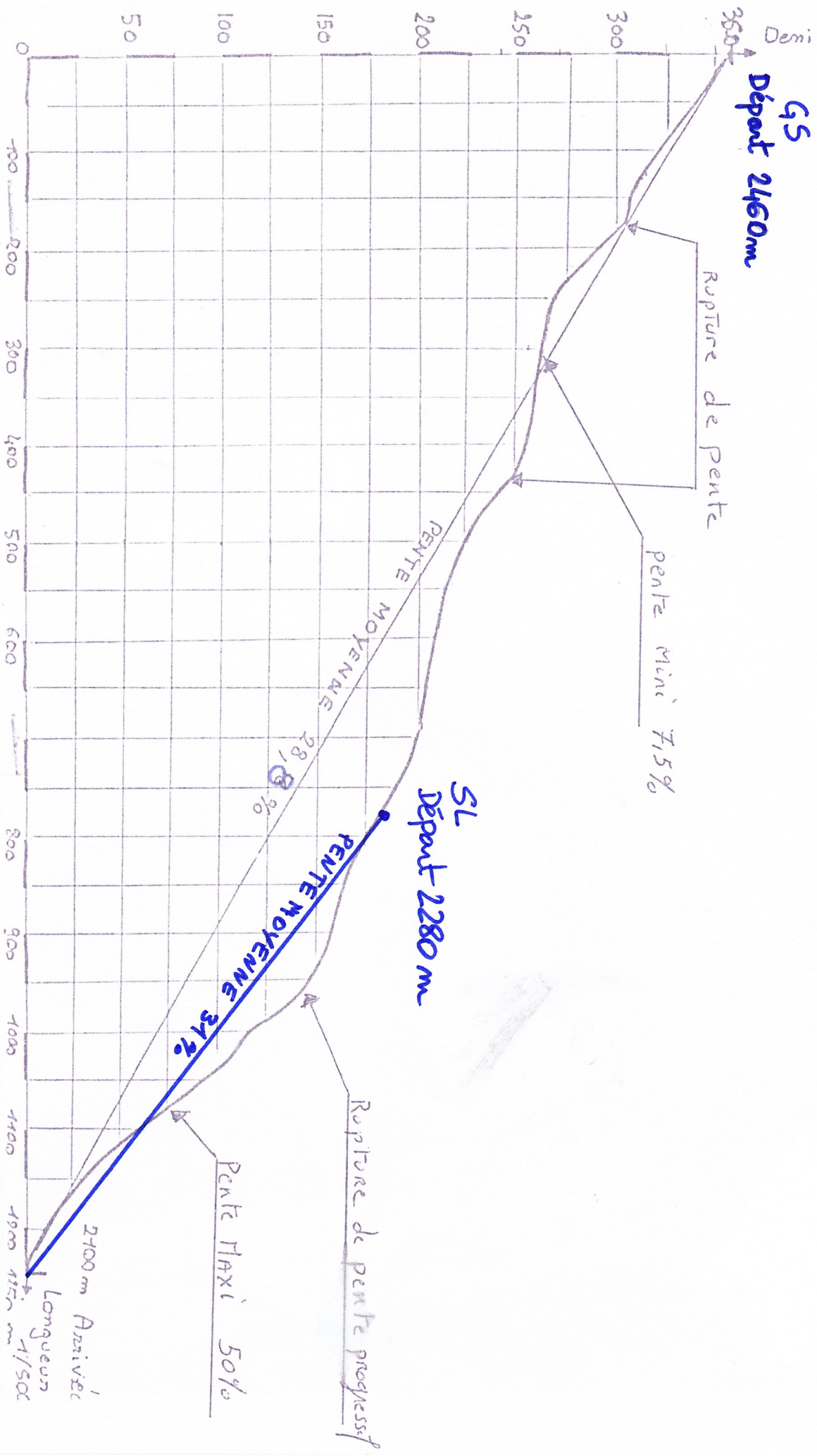
CROQUIS HOMOLOGATION PISTE "PETITE COMBE"

Géant et slalom



PROFIL DÉTAILLÉ GS et SL

Demivelle 1/2500





FORÊT D'ARC

