



CERTIFICAT D'HOMOLOGATION PISTE NATIONALE

L'homologation de(s) la (les) piste(s) suivante(s) est confirmée : oui

LIEU OU STATION : la Norma

Discipline	SLALOM			
Piste pour :	H. <input checked="" type="checkbox"/> D. <input checked="" type="checkbox"/>	H. <input type="checkbox"/> D. <input type="checkbox"/>	H. <input type="checkbox"/> D. <input type="checkbox"/>	H. <input type="checkbox"/> D. <input type="checkbox"/>
Nom de la piste	FONTAINE AUX OISEAUX			
Catégorie	U10àU16			
Altitude départ (m) :	1468			
Altitude arrivée (m) :	1360			
Dénivelé (m) :	108			
Longueur (m) :	375			
Sous le N° d'homologation	3194/02/15			

Piste(s) enregistrée(s) par la Fédération Française de Ski conformément aux prescriptions du RFCS.

Inspecteur : Mascia Mario

Date d'expiration :
02/25

Fait le : 24 fevrier 2015

Le Responsable National
des Homologations de Pistes Alpines.

Le Président de la FFS.

Fédération Française de Ski
50, rue des Marquisats - B.P. 2451
74011 ANNECY CEDEX
Tél. 04.50.51.40.34 - Fax 04.50.51.75.90

www.ffs.fr



FEDERATION FRANCAISE DE SKI

Rapport d'inspection : Pistes Alpines Nationales

JLC/MF – Novembre 2014

Rapport d'inspection : Homologation Ré homologation

1. Comité : **SA** Lieu : **LA NORMA** Nom de la piste: **LA FONTAINE AUX OISEAUX**
2. Adresse à contacter : **Mr VINCENDET Claude - CLUB DES SPORTS DE LA NORMA - 73500 LA NORMA**
- Tél. **0479203146**: GSM : **0660333146**..... Email : **claud.vincendet@wanadoo.fr**
3. Déjà inspecté par : **Mr FIANDINO Roland**

Ancien N° d'homologation	2119.12.04			
--------------------------	-------------------	--	--	--

4.

Piste pour :	H. <input checked="" type="checkbox"/> D. <input checked="" type="checkbox"/>	H. <input type="checkbox"/> D. <input type="checkbox"/>	H. <input type="checkbox"/> D. <input type="checkbox"/>	H. <input type="checkbox"/> D. <input type="checkbox"/>
Discipline →	SL			
Catégorie →	U12-U14-U16			
Altitude départ (m) :	1468			
Altitude arrivée (m) :	1360			
Dénivelé (m) :	108			
Longueur (m) :	375			
Pente moyenne % :	26			
Pente maximum % :	37			
Pente minimum % :	4			
Orientation de la piste :	NORD/OUEST			

5. Branchement d'eau : **OUI** 6. Neige de culture : **OUI**
7. Cette piste est-elle déjà en bon état ? **OUI** 8. Taxe payée le : **18 février 2015**.....
- Montant du chèque : **30 euro**
9. Les besoins d'amélioration avant homologation :

- 10 : Travaux achevés ?
11. Mesure de protection et de sécurité qui sont nécessaires :

Filets pour fermer piste côté gauche arrivée du télési
Filets tout le long de la piste de montée du télési
Filets pour fermer sortie du lâcher à demi-pente du télési
Filets pour clôturer aire d'arrivée
Filets type B devant terrasse restaurant Le Cairn

Important ! Le jury peut demander toutes protections supplémentaires

12. Possibilités d'évacuation en cas d'accident :

Sans difficulté sur toute la longueur de la piste
Base hélico à proximité de l'aire d'arrivée

13. Possibilités de liaison départ -arrivée (téléphone et câble de chronométrage) :

Ondes : **OUI** / Câbles : **BIPAIR** / Radios : **OUI**

14 . Remontées mécaniques Précisez : Capacité horaire/personnes : **700 p/h**

Télécabine du Mélezet

15. Etaient présent à l'inspection (Nom/Prénom/Fonction) :

Mr Claude VINCENDET, président du Club
Mr Philippe NORAZ, vice-président et chronométreur du club

16. Observations générales :

Piste de slalom très pratique en plein centre de la station

17. Conclusions :

PISTE HOMOLOGABLE

18. Les dossiers sont-ils complets ? **OUI**

- Homologation – Ré-homologation : Documents techniques :

* Photo * Croquis * Profil * Descriptif * Plan de situation

Autres documents

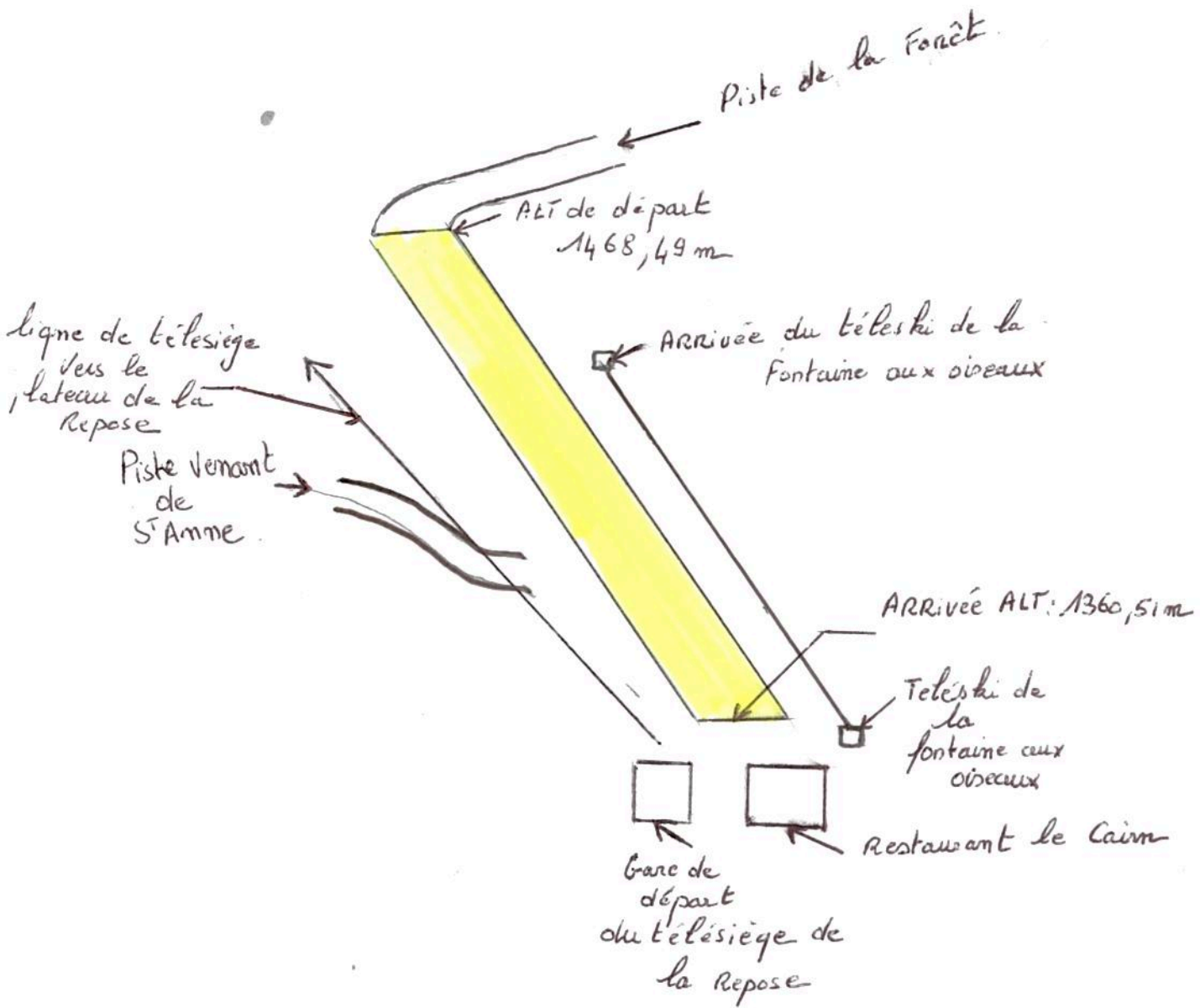
Lieu et date : **LA NORMA, 18/02/15**

L'inspecteur Régional :


Signature :
Mario MASCIA



Croquis Piste de la
Fontaine aux oiseaux



PISTE DE LA FONTAINE AUX OISEAUX



Départ se situe au bout du
Pla de la piste de la forêt

Alt départ : 1468.49 m

Arrivée située au niveau du départ du télésiégi du
stade du PRA (en face du restaurant le CAIRN)

Alt d'arrivée : 1360.51 m


Piste équipée de
canon à neige

Alt départ : 1468.49 m



Alt d'arrivée : 1360.51 m

Vue aérienne de la fontaine aux oiseaux



CLUB DES SPORTS DE LA NORMA

STATION DE LA NORMA

SAVOIE

FRANCE

DOSSIER D'HOMOLOGATION

PISTE : **LA FONTAINE AUX OISEAUX**

SLALOM Catégorie MINIMES

NOVEMBRE 2014

DESCRIPTION DE LA PISTE

1°- **NOM DE LA PISTE** : « **LA FONTAINE AUX OISEAUX** »

2° - **POSITION GEOGRAPHIQUE** :

- a) De la station : 5 km à l'amont de MODANE, RN6 en direction du Mont-Cenis
- b) De la piste : Nord – ouest

3°- **Départ** : route de la forêt – virage de la source.

Altitude de départ : 1468.49 m

Arrivée : Face au restaurant le « CAIRN ».

Altitude d'arrivée : 1360.51 m

Slalom U16

- Longueur	-----	375 m
- Dénivellation	-----	108 m
- Pente maxi	-----	36.8 %
- Pente mini	-----	4.4 %
- Pente moyenne	-----	26.7%

4°- **TERRAIN** : Grenouillère – piste entièrement modelée et engazonnée.

5° - **portes** : Suivant les normes FFS

6°- **Enneigement Habituel** : piste équipée en neige de culture

7°- **Visibilité** : Très bonne

8°- **Effet du vent** : dans la partie basse

9°- **Secours** : sans problème, piste d'accès facile. Base d'hélicoptère à proximité de l'aire d'arrivée. Cabinet médical sur la station

10°- **Clôtures** : piste protégée pendant la course

11 °- **Accès** : Télécabine du Mélezet

Débit horaire du télécabine :700 pers/heure

12° - **Aire de départ et d'arrivée** : Protégée

13°- **Abris** : Démontable en cas de mauvais temps.

14 °- **Liaisons** : par câble.

15° - **Distance hôpital** : - Hôpital de Modane (5 km)

- Hôpital de Saint Jean de Maurienne (35 km)

16°-**Nom et adresse du club demandeur** :

CLUB DES SPORTS DE LA NORMA

MAISON DE LA NORMA

73500 LA NORMA

TEL : 04.79.20.31.46

17°- **Personne à contacter** :

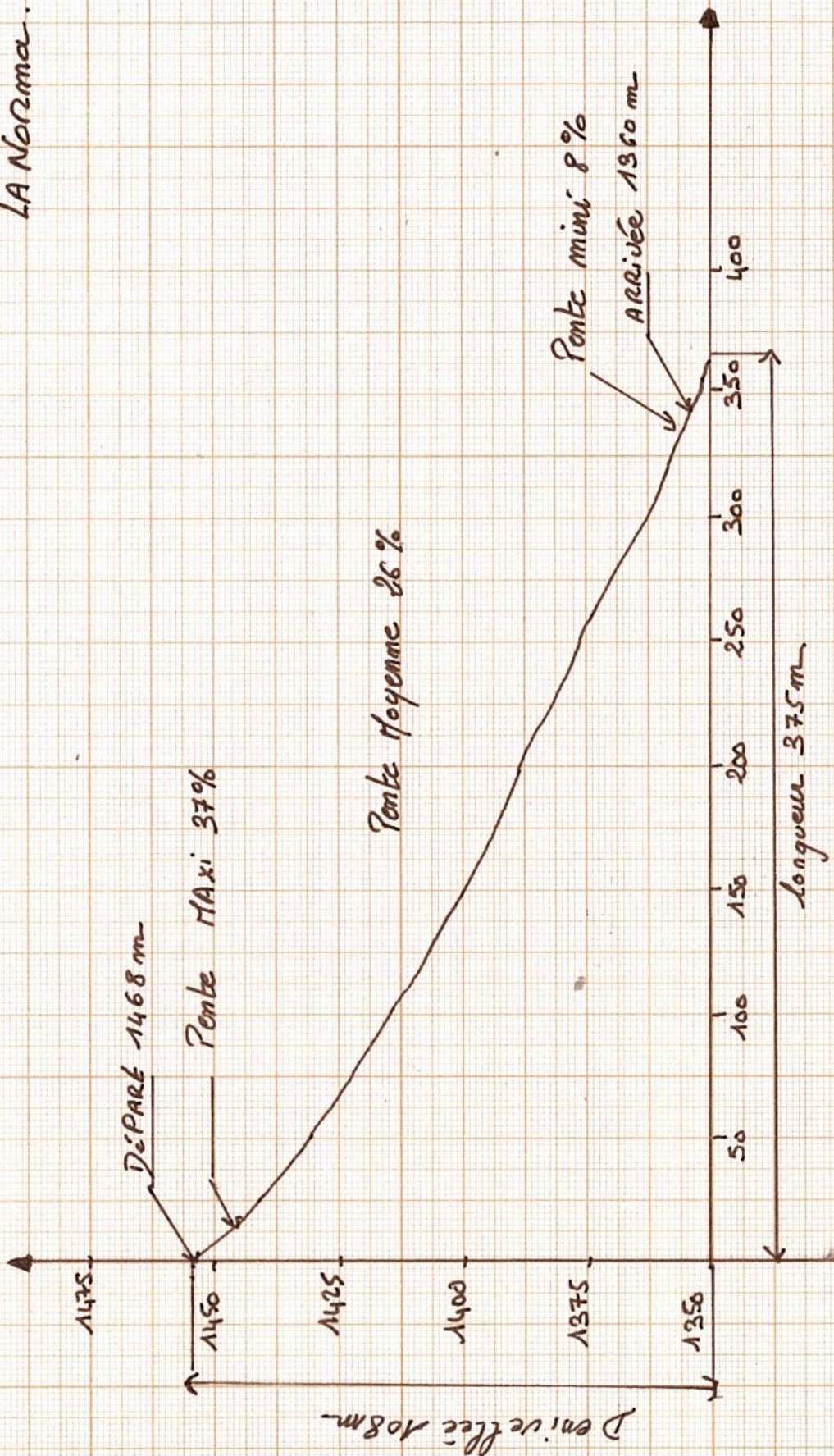
MONSIEUR CLAUDE VINCEDET


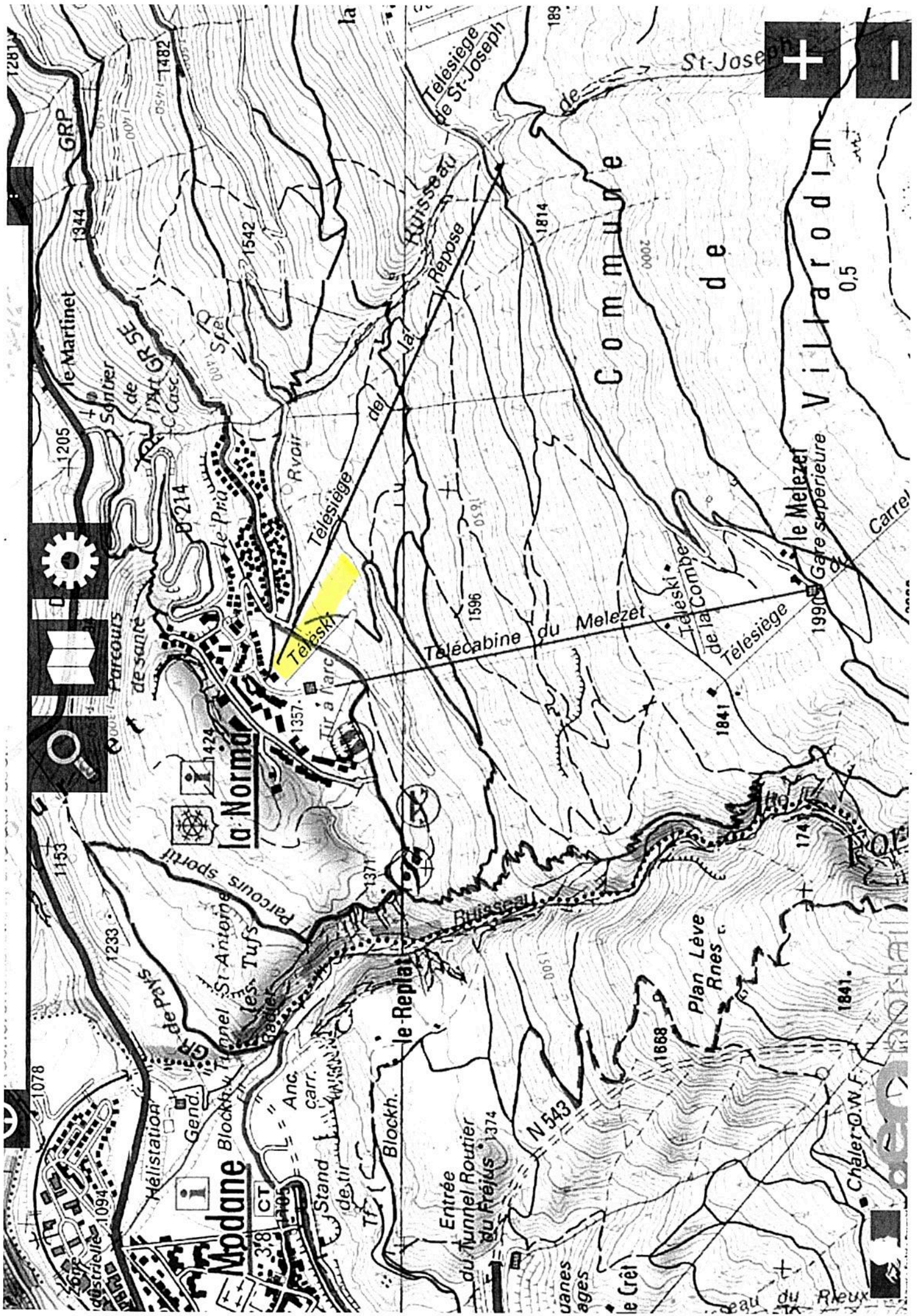
54, RUE DU FOUR

73500 VILLARODIN

TEL PORTABLE : 06.60.33.31.46

Piste : "Fontaine aux oiseaux"
LA Norma.

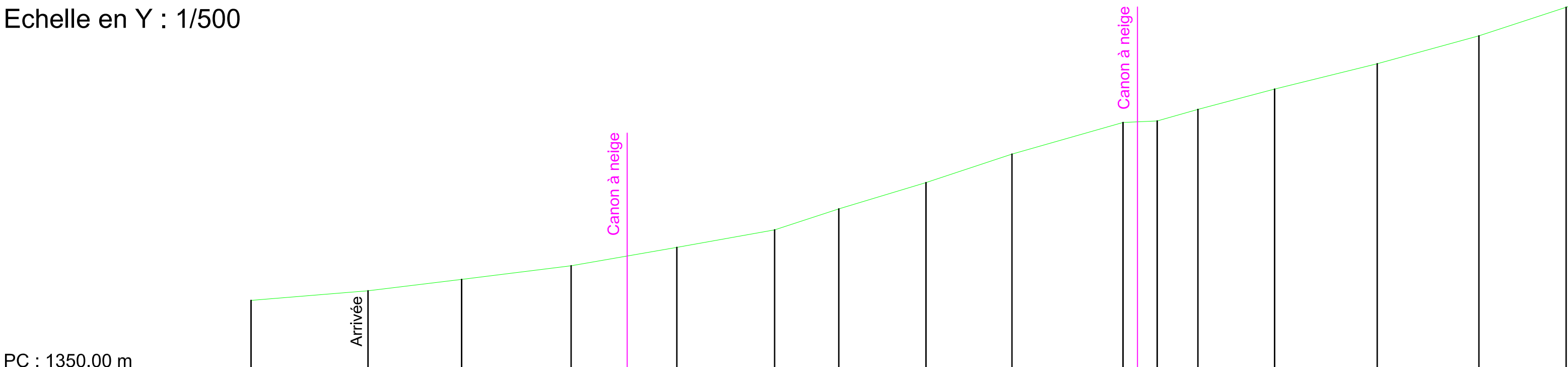




Profil Fontaine aux Oiseaux

Echelle en X : 1/500

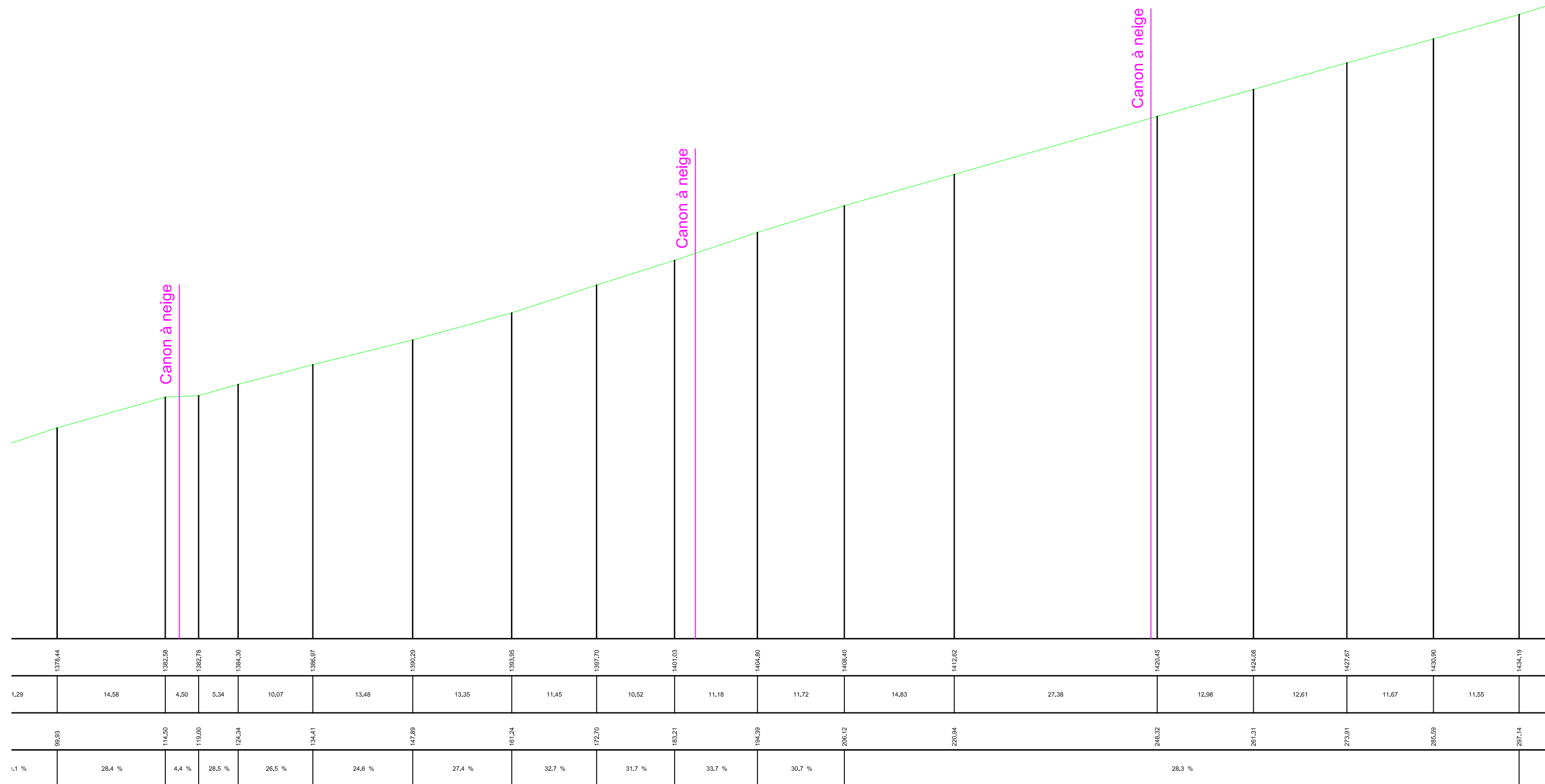
Echelle en Y : 1/500



PC : 1350.00 m

Altitudes	1359.25	1360.51	1362.00	1363.79	1366.20	1368.50	1371.25	1374.70	1378.44	1382.58	1382.78	1384.30	1386.97	1390.29	1393.95	1397.70
Distances partielles		15.37	12.28	14.39	13.88	12.84	8.43	11.45	11.29	14.58	4.50	5.34	10.07	13.48	13.35	11.45
Distances cumulées	0.00	15.37	27.65	42.04	55.91	68.76	77.19	88.64	99.93	114.50	119.00	124.34	134.41	147.89	161.24	172.70
Pentes		8.2 %	12.3 %		17.6 %	32.6 %	30.1 %	33.1 %	28.4 %	4.4 %	28.5 %	26.5 %	24.6 %	27.4 %	32.7 %	

Profil Fontaine aux Oiseaux



Profil Fontaine aux Oiseaux

