



# CERTIFICAT D'HOMOLOGATION PISTE NATIONALE

L'homologation de(s) la (les) piste(s) suivante(s) est confirmée : oui

**LIEU OU STATION : la Norma**

Discipline	GEANT	SLALOM		
Piste pour :	H. <input checked="" type="checkbox"/> D. <input checked="" type="checkbox"/>	H. <input checked="" type="checkbox"/> D. <input checked="" type="checkbox"/>	H. <input type="checkbox"/> D. <input type="checkbox"/>	H. <input type="checkbox"/> D. <input type="checkbox"/>
Nom de la piste	la FORET			
Catégorie	Toutes categ.	Toutes categ.		
Altitude départ (m) :	1830	1830		
Altitude arrivée (m) :	1580	1640		
Dénivelé (m) :	250	190		
Longueur (m) :	755	600		
Sous le N° d'homologation	3195/02/15	3196/02/15		

Piste(s) enregistrée(s) par la Fédération Française de Ski conformément aux prescriptions du RFCS.

Inspecteur : Mascia Mario

Date d'expiration :  
**02/25**

Fait le : 24 fevrier 2015

Le Responsable National  
des Homologations de Pistes Alpines.

Le Président de la FFS.

Fédération Française de Ski  
50, rue des Marquisats - B.P. 2451  
74011 ANNECY CEDEX  
Tél. 04.50.51.40.34 - Fax 04.50.51.75.90

www.ffs.fr



# FEDERATION FRANCAISE DE SKI

## Rapport d'inspection : Pistes Alpines Nationales

JLC/MF – Novembre 2014

Rapport d'inspection :  Homologation  Ré homologation

1. Comité : **SA** ..... Lieu : **LA NORMA** ..... Nom de la piste: **LA FORET** .....
2. Adresse à contacter : **Mr VINCENDET Claude - CLUB DES SPORTS DE LA NORMA - 73500 LA NORMA** .....
- Tél. **0479203146**: ..... GSM : **0660333146**..... Email : **claud.vincendet@wanadoo.fr** .....
3. Déjà inspecté par : **Mr FIANDINO Roland**..... :

Ancien N° d'homologation	2116.12.04	2117.12.04		
--------------------------	------------	------------	--	--

4.

Piste pour :	H. <input checked="" type="checkbox"/> D. <input checked="" type="checkbox"/>	H. <input checked="" type="checkbox"/> D. <input checked="" type="checkbox"/>	H. <input type="checkbox"/> D. <input type="checkbox"/>	H. <input type="checkbox"/> D. <input type="checkbox"/>
Discipline →	GS	SL		
Catégorie →	Toutes categ.	Toutes categ.		
Altitude départ (m) :	1830	1830		
Altitude arrivée (m) :	1580	1640		
Dénivelé (m) :	250	190		
Longueur (m) :	755	600		
Pente moyenne % :	33	31		
Pente maximum % :	39	39		
Pente minimum % :	4	4		
Orientation de la piste :	NORD/OUEST	NORD/OUEST		

5. Branchement d'eau : **OUI** 6. Neige de culture : **OUI**
7. Cette piste est-elle déjà en bon état ? **OUI** 8. Taxe payée le : **18 février 2015**.....
- Montant du chèque : **30 euro** .....
9. Les besoins d'amélioration avant homologation : .....

- 10 : Travaux achevés ?
11. Mesure de protection et de sécurité qui sont nécessaires : .....

Filets B sur le côté gauche dès le départ, entre les 2 canons à neige  
Filets B à partir de l'entrée de la courbe sur le côté droit, sur toute la longueur de la forêt  
Double rangée de filets B dans la courbe à gauche jusqu'au canon à neige  
Filets B sur le côté gauche, à partir de l'ancrage dameuse, sur toute la longueur du "ravin"  
Filets pour fermer aire d'arrivée

**Important ! Le jury peut demander toutes protections supplémentaires**

12. Possibilités d'évacuation en cas d'accident : .....

Sans difficulté tout le long de la piste  
Base hélico à proximité de l'aire d'arrivée

13. Possibilités de liaison départ -arrivée (téléphone et câble de chronométrage) :

Ondes : **OUI** / Câbles : **NON** / Radios : **OUI**

14 . Remontées mécaniques Précisez : Capacité horaire/personnes : **700 p/h**

Télécabine du Mélezet

15. Etaient présent à l'inspection (Nom/Prénom/Fonction) : .....

Mr Claude VINCENTET, président du Club  
Mr Philippe NORAZ, vice-président et chronométreur du club

16. Observations générales : .....

Piste très variée qui demande beaucoup d'engagement

17. Conclusions : .....

PISTE HOMOLOGABLE

18. Les dossiers sont-ils complets ? **OUI**

- Homologation – Ré-homologation : Documents techniques :

\* Photo  \* Croquis  \* Profil  \* Descriptif  \* Plan de situation

Autres documents  .....

Lieu et date : **LA NORMA, 18/02/15**

*L'inspecteur Régional :*

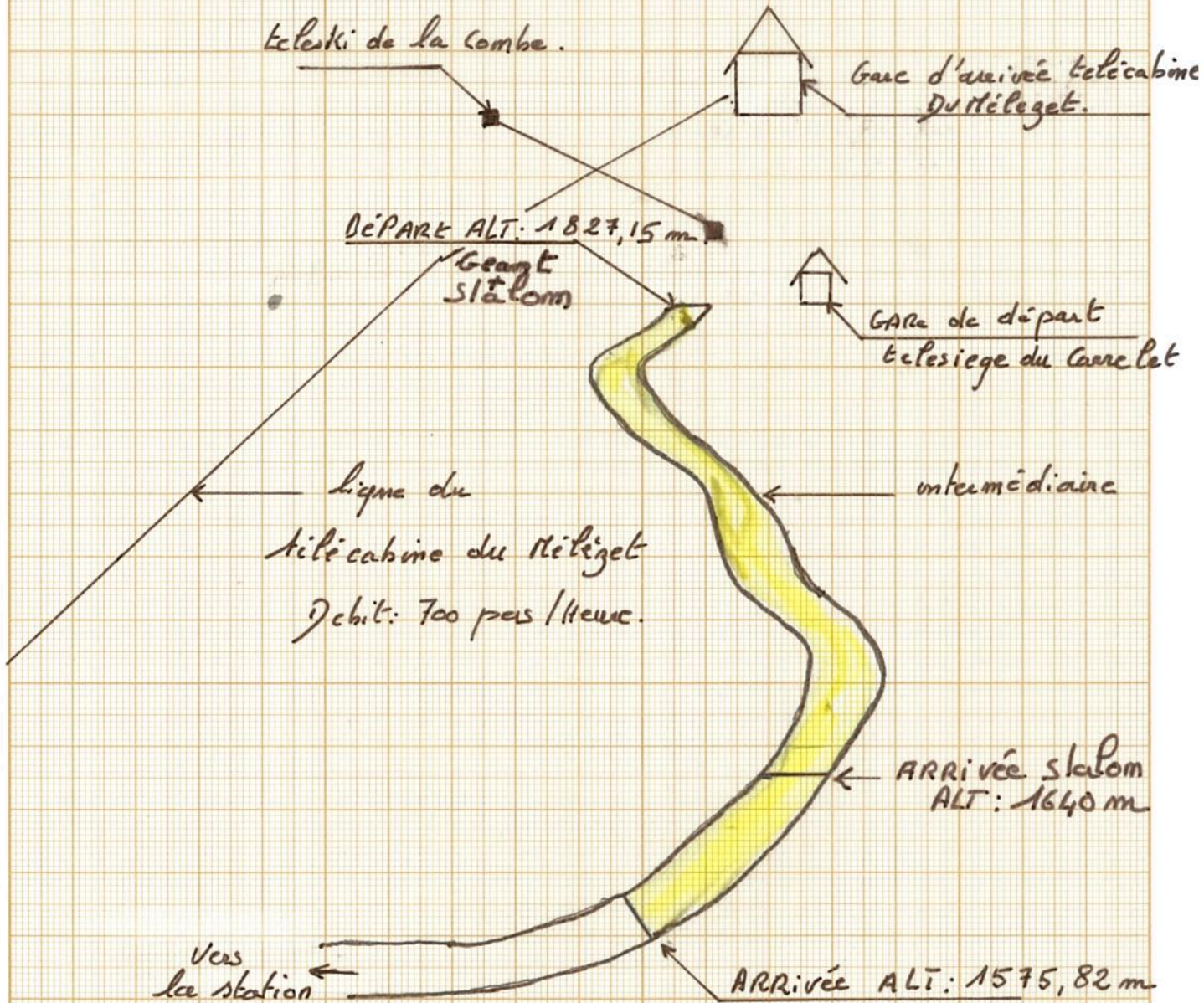
Signature :  
Mario MASCIA





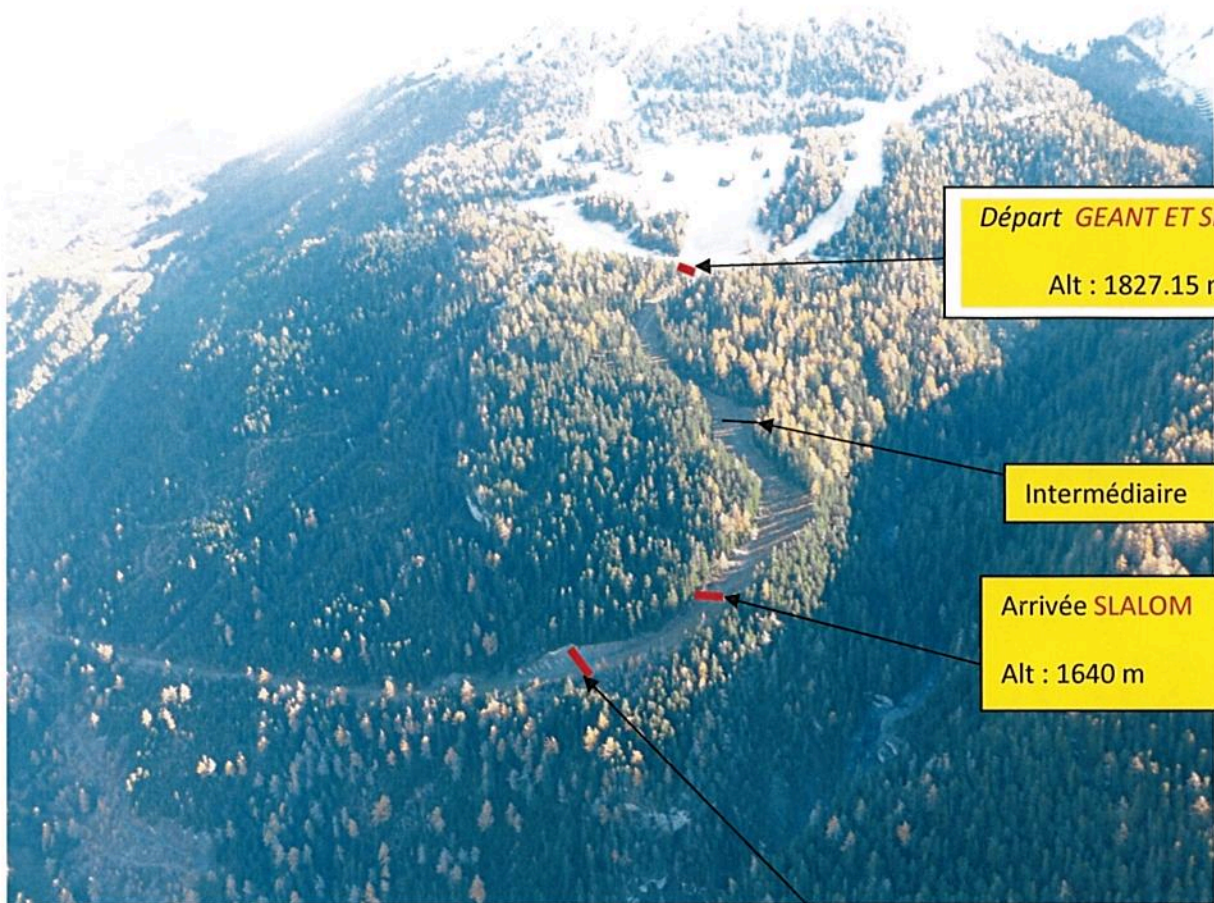
Crœquis Pisto de la Forêt

LA NORMA



Homologation slalom Geant  
Homologation slalom Special





Départ *GEANT ET SLALOM*

Alt : 1827.15 m

Intermédiaire

Arrivée *SLALOM*

Alt : 1640 m

Arrivée *GEANT*

Alt : 1575.82 m

# PISTE DE LA FORET

Départ



Départ  
Alt : 1827.15 m

Départ  
télésiège  
du carrelet





# PISTE DE LA FORET



Intermédiaire





# PISTE DE LA FORET



**La piste est entièrement équipée de canon à neige**









Départ  
Alt : 1827.15 m

Intermédiaire

Arrivée  
Alt : 1575.82 m



**CLUB DES SPORTS DE LA NORMA**

**STATION DE LA NORMA**

**SAVOIE**

**FRANCE**

**DOSSIER D'HOMOLOGATION**

PISTE : **LA FORET**

**GEANT ET SLALOM**

**NOVEMBRE 2014**

# DESCRIPTION DE LA PISTE

1° - **NOM DE LA PISTE** : « **LA FORET** »

2° - **POSITION GEOGRAPHIQUE** :

a) De la station : 5 km à l'amont de MODANE, RN6 en direction du Mont-Cenis

b) De la piste : Nord – ouest

3° - **Départ** : à gauche du départ du télésiège du carrelet.

Altitude de départ : 1827.15 m

**Arrivée** : 2<sup>ème</sup> perche de neige de culture en partant du bas du mur avant le pla.

Altitude d'arrivée : 1575.82 m

	<b><u>Slalom Géant</u></b>	<b><u>slalom spécial</u></b>
- Longueur	755 m	600 m
- Dénivellation	250 m	190 m
- Pente maxi	39 %	39%
- Pente mini	4 %	4 %
- Pente moyenne	33 %	31.7 %

4° - **TERRAIN** : Piste en forêt, entièrement modelée et engazonnée.

5° - **portes** : Suivant les normes FFS

6° - **Enneigement Habituel** : piste équipée en neige de culture

7° - **Visibilité** : Très bonne

8° - **Effet du vent** : Nul



9°- **Secours** : sans problème, piste d'accès facile. Base d'hélicoptère à proximité de l'aire d'arrivée. Cabinet médical sur la station

10°- **Clôtures** : Piste protégée pendant la course.

11 °- **Accès** : Télécabine du Mélezet.

Débit horaire du télécabine :700 pers/ heures

12° - **Aire de départ et d'arrivée** : Protégée

13°- **Abris** : Démontage en cas de mauvais temps.

14 °- **Liaisons** : chronométrage par satellite.

15° - **Distance hôpital** : - Hôpital de Modane (5 km)

- Hôpital de Saint Jean de Maurienne (35 km)

16°-**Nom et adresse du club demandeur** :

**CLUB DES SPORTS DE LA NORMA**

**MAISON DE LA NORMA**

**73500 LA NORMA**

**TEL : 04.79.20.31.46**

17°- **Personne à contacter** :

**MONSIEUR CLAUDE VINCENDET**

**54, RUE DU FOUR**


**73500 VILLARODIN**

**TEL PORTABLE : 06.60.33.31.46**

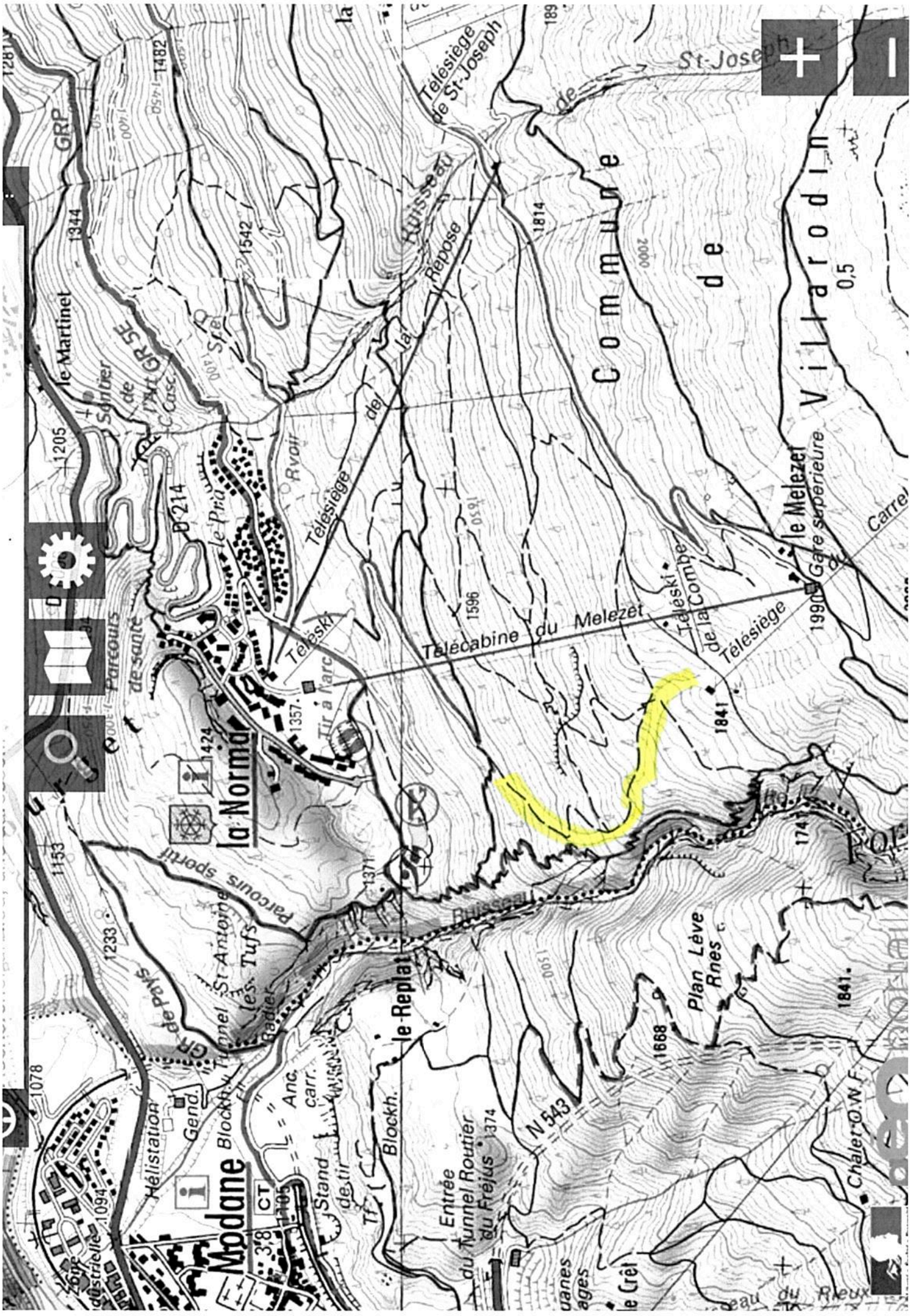


# Piste de la forêt

LA NOROIA





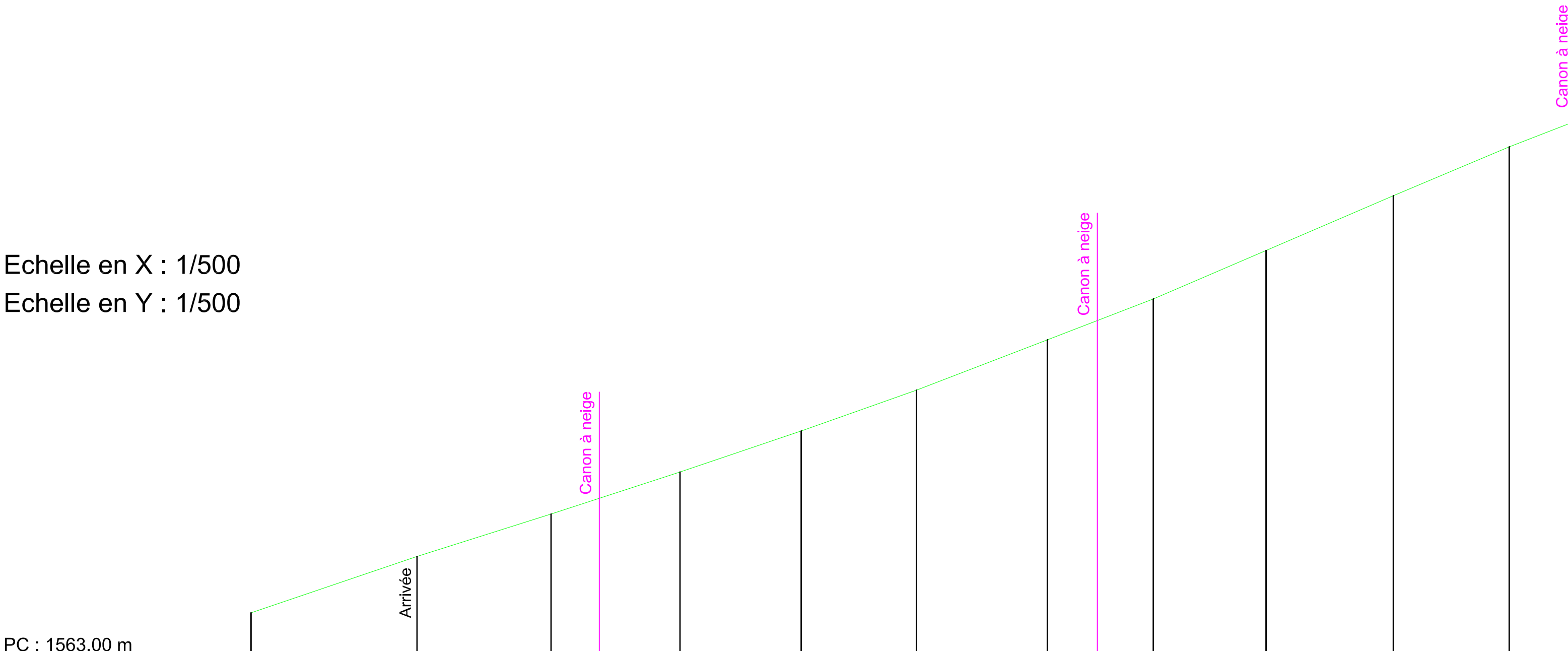




# Profil Piste de la Forêt

Echelle en X : 1/500

Echelle en Y : 1/500




PC : 1563.00 m

Altitudes	1568.52	1575.92	1581.49	1587.00	1592.39	1597.74	1604.35	1609.71	1616.07	1623.26	1629.67	
Distances partielles		21.80	17.59	16.94	15.92	15.13	17.19	13.91	14.81	16.71	15.22	14.08
Distances cumulées	0.00	21.80	39.39	56.33	72.25	87.38	104.57	118.48	133.29	150.00	165.22	
Pentes		33.9 %	32.1 %	33.9 %	35.4 %	38.5 %	42.7 %	38.7 %				



# Profil Piste de la Forêt



Canon à neige

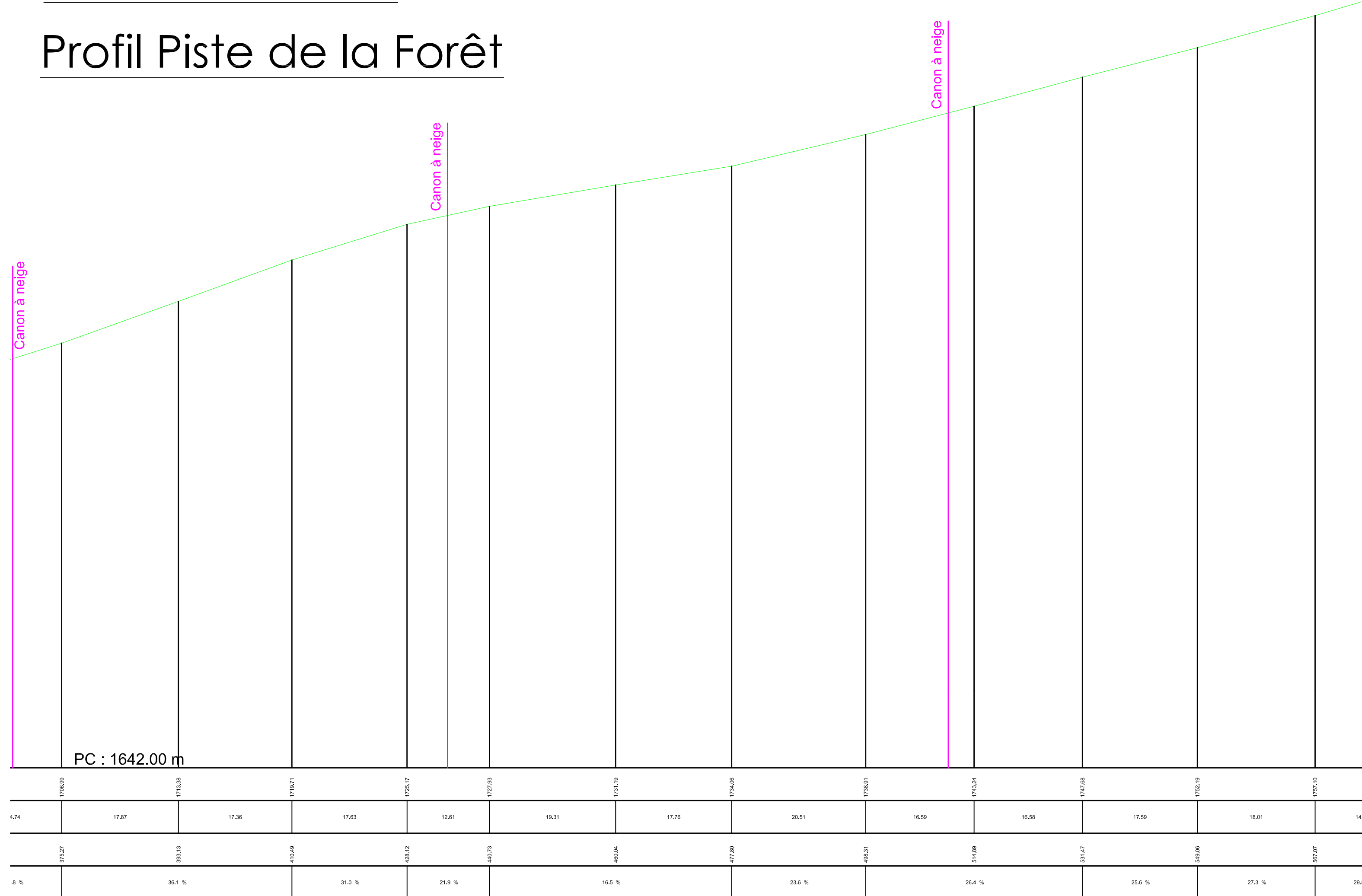
Canon à neige

Canon à neige

Canon à neige

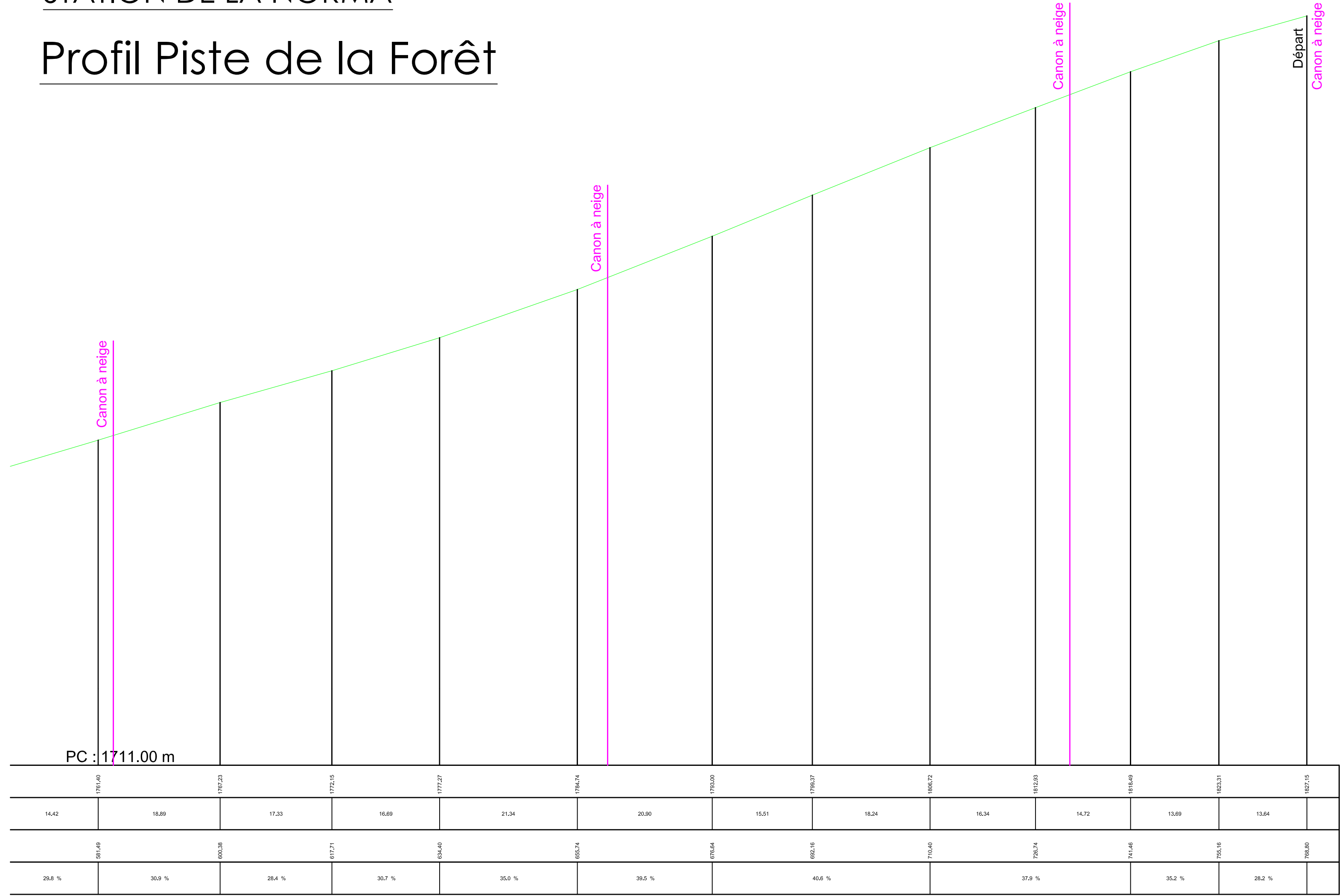
PC : 1594.00 m

# Profil Piste de la Forêt





# Profil Piste de la Forêt



PC : 1711.00 m

Départ  
Canon à neige

Canon à neige

Canon à neige

Canon à neige