



CERTIFICAT D'HOMOLOGATION PISTE NATIONALE

L'homologation de(s) la (les) piste(s) suivante(s) est confirmée : oui

LIEU OU STATION : le GRANIER

Discipline	SLALOM			
Piste pour :	H. <input checked="" type="checkbox"/> D. <input checked="" type="checkbox"/>	H. <input type="checkbox"/> D. <input type="checkbox"/>	H. <input type="checkbox"/> D. <input type="checkbox"/>	H. <input type="checkbox"/> D. <input type="checkbox"/>
Nom de la piste	du QUARTY			
Catégorie	Toutes categ.			
Altitude départ (m) :	1160			
Altitude arrivée (m) :	1020			
Dénivelé (m) :	140			
Longueur (m) :	430			
Sous le N° d'homologation	3330/01/16			

Piste(s) enregistrée(s) par la Fédération Française de Ski conformément aux prescriptions du RFCS.

Inspecteur : Mascia Mario

Date d'expiration :
01/26

Fait le : 31 janvier 2016

Le Responsable National
des Homologations de Pistes Alpines.

Le Président de la FFS.

Fédération Française de Ski
50, rue des Marquisats - B.P. 2451
74011 ANNECY CEDEX
Tél. 04.50.51.40.34 - Fax 04.50.51.75.90

www.ffs.fr



FEDERATION FRANCAISE DE SKI

Rapport d'inspection : Pistes Alpines Nationales

JLC/MF - Novembre 2014

Rapport d'inspection : Homologation . Ré homologation

1. Comité : **SA** Lieu : **STATION DU GRANIER** Nom de la piste: **QUARTY**
2. Adresse à contacter : **SKI CLUB ENTREMONT LE VIEUX - MAIRIE - 73460 ENTREMONT LE VIEUX**
Tél. : GSM : **06 60 28 66 66** . Email : **Mick.perrin@wanadoo.fr**
3. Déjà inspecté par :

Ancien N° d'homologation				
--------------------------	--	--	--	--

4.

Piste pour :	H. <input checked="" type="checkbox"/> D. <input checked="" type="checkbox"/>	H. <input type="checkbox"/> D. <input type="checkbox"/>	H. <input type="checkbox"/> D. <input type="checkbox"/>	H. <input type="checkbox"/> D. <input type="checkbox"/>
Discipline →	SL			
Catégorie →	Toutes categ.			
Altitude départ (m) :	1160			
Altitude arrivée (m) :	1020			
Dénivelé (m) :	140			
Longueur (m) :	430			
Pente moyenne % :	33			
Pente maximum % :	43			
Pente minimum % :	20			
Orientation de la piste :	ouest et ONO			

5. Branchement d'eau : **NON** 6. Neige de culture : **NON**
7. Cette piste est-elle déjà en bon état ? **OUI** 8. Taxe payée le : **20/01/2016**
Montant du chèque : **30 euro**
9. Les besoins d'amélioration avant homologation :

10 : Travaux achevés ?

11. Mesure de protection et de sécurité qui sont nécessaires :

Piste fermée lors des compétitions Filets et matelas de protection en fonction du tracé, à proximité des points présentant un danger

Important ! Le jury peut demander toutes protections supplémentaires

12. Possibilités d'évacuation en cas d'accident :

Sans difficulté tout le long de la piste

13. Possibilités de liaison départ -arrivée (téléphone et câble de chronométrage) :

Ondes : **OUI** / Câbles : **NON** / Radios : **OUI**

14 . Remontées mécaniques Précisez : Capacité horaire/personnes :

Téleski du Quarty 400 p/h

15. Etaient présent à l'inspection (Nom/Prénom/Fonction) :

Monsieur Mickael PERRIN, entraineur du club

16. Observations générales :

Belle piste pour le slalom

17. Conclusions :

piste homologable

18. Les dossiers sont-ils complets ? **OUI**

- **Homologation – Ré-homologation** : Documents techniques :

* Photo * Croquis * Profil * Descriptif * Plan de situation

Autres documents

Lieu et date : **Entremont, 20/01/16**

Signature : *Mario MASCIA*

L'inspecteur Régional :

SKI CLUB ENTREMONT LE VIEUX

Mairie

73460 ENTREMONT LE VIEUX

HOMOLOGATION SLALOM

Piste du QUARTY

Station du Granier en Chatreuse

Orientation :

Ouest et Ouest-Nord-Ouest

Slalom hommes-dames :

Altitude départ : 1160 m

Altitude arrivée : 1020 m

Dénivelé : 140 m

Pente max : 42.9%

Pente mi : 20%

Pente moy : 32.6%

Longueur : 430 m

Situation géographique de la piste :

Commune d'Entremont le Vieux, Station du Granier

Piste traversant un paturage.

Enneigement :

De 40 à 80 cm de neige en pleine saison (15/01-15/03).

Effet du vent : Nul

Accès :

Par le téléski du quarty.(400 skieur/heure)

Mesures de sécurité et de protection :

Les obstacles dangereux : protection par filets et matelas.

La piste est fermée pour les compétitions.

Un pisteur est en poste en permanence

La descente est fermé pendant la course.

Liaison départ/arrivée :

Par Radio

Chronométrage par ondes

Hopital le plus proche :

CHAMBERY 20 km

Contact :

Mickael PERRIN

0660286666

Mick.perrin@wanadoo.fr

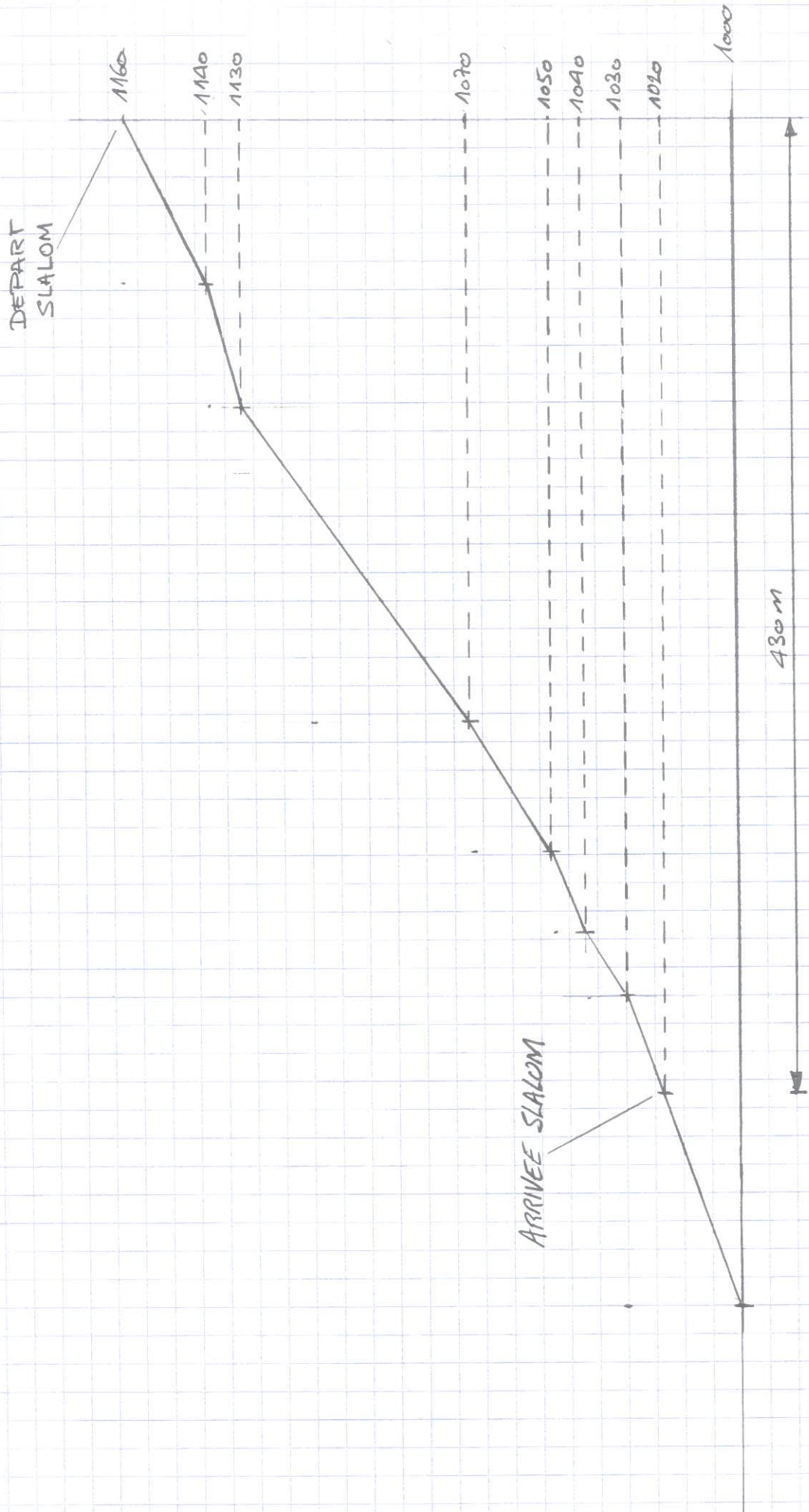


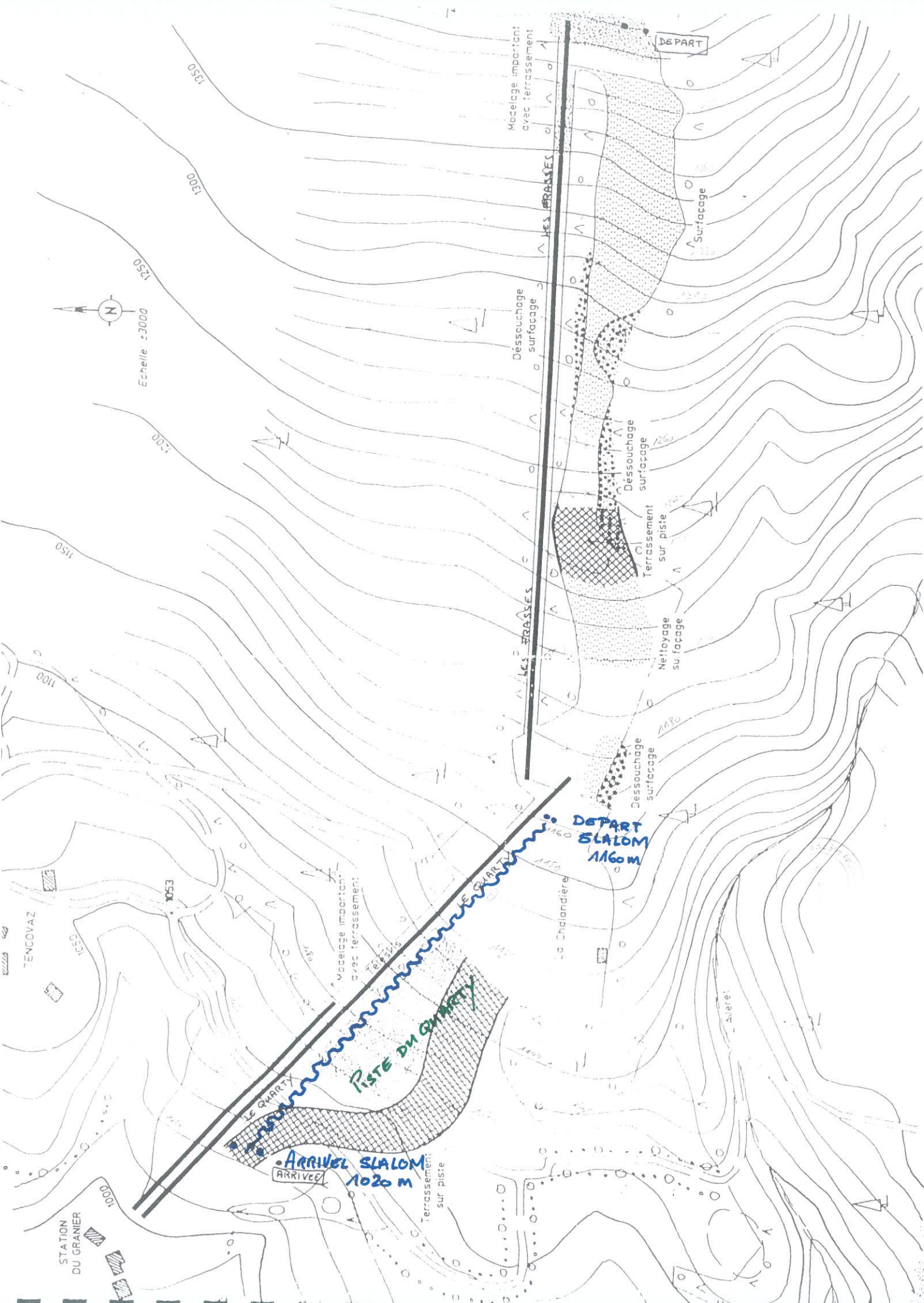
DEPART SL 1160 m

QUARTY

ARRIVE SL 1020 m

STATION DU GRANIER
73670 ENTREMONT LE VIEUX
PISTE DU QUARTY
HOMOLOGATION SLALOM





DEPART

Mise en place important
avec terrassement

Surfacage

Dessouchage
surfacage

Dessouchage
surfacage

Terrassement
sur piste

Nettoyage
surfacage

Dessouchage
surfacage

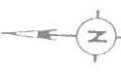
DEPART
SLALOM
1160m

PISTE DU QUARTY

ARRIVEE SLALOM
ARRIVEE
1020m

terrassement
sur piste

Echelle 1:3000

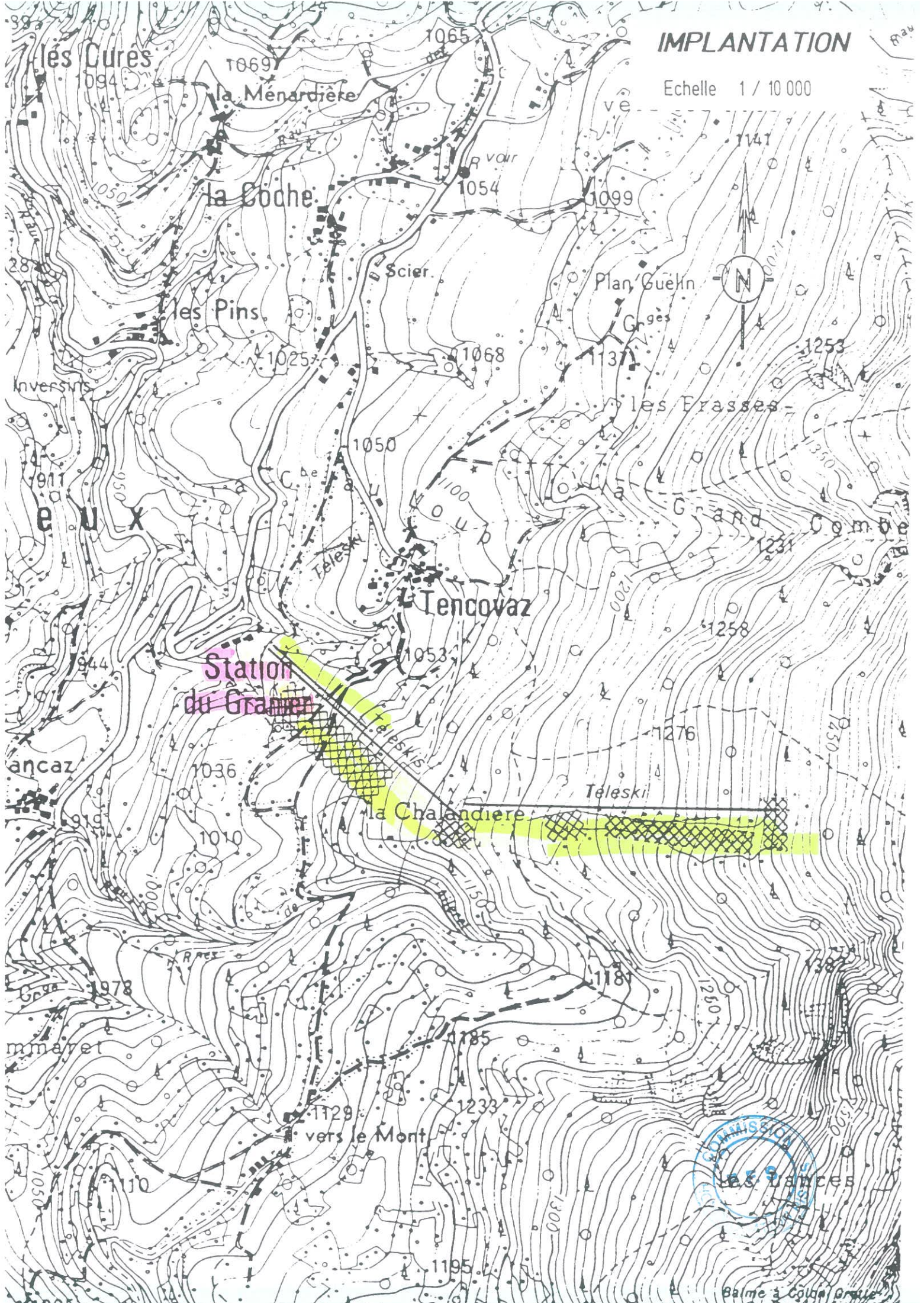


STATION
DU GRANIER



IMPLANTATION

Echelle 1 / 10 000



COMMISSION
DES SAUNES

Balme à Collobrières