



# CERTIFICAT D'HOMOLOGATION PISTE NATIONALE

L'homologation de(s) la (les) piste(s) suivante(s) est confirmée : oui

**LIEU OU STATION : Tignes**

Discipline	SLALOM	GEANT		
Piste pour :	H. <input checked="" type="checkbox"/> D. <input checked="" type="checkbox"/>	H. <input checked="" type="checkbox"/> D. <input checked="" type="checkbox"/>	H. <input type="checkbox"/> D. <input type="checkbox"/>	H. <input type="checkbox"/> D. <input type="checkbox"/>
Nom de la piste	STADE DE LA GRANDE MOTTE VARIANTE			
Catégorie	Toutes categ.	Toutes categ.		
Altitude départ (m) :	3355	3455		
Altitude arrivée (m) :	3205	3205		
Dénivelé (m) :	150	250		
Longueur (m) :	500	870		
Sous le N° d'homologation	3387/11/16			

Piste(s) enregistrée(s) par la Fédération Française de Ski conformément aux prescriptions du RFCS.

Inspecteur : Costerg Jean Lou

Date d'expiration :  
**11/26**

Fait le : 10 novembre 2016

Le Responsable National  
des Homologations de Pistes Alpines.

Le Président de la FFS.

Fédération Française de Ski  
50, rue des Marquisats - B.P. 2451  
74011 ANNECY CEDEX  
Tél. 04.50.51.40.34 - Fax 04.50.51.75.90

www.ffs.fr

**Sub-Committee for Alpine Courses: INSPECTION REPORT**  
*Sous-Comité pour Pistes Alpines: RAPPORT D'INSPECTION*  
 Sub-Komitee für Alpine Rennstrecken: INSPEKTIONSBERICHT

1. Nation:  Site:  Name of the course:   
 Nation:  Lieu:  Nom de la piste:   
 Nation:  Ort:  Name der Strecke:

2. Contact address:   
 Adresse à contacter:   
 Kontaktadresse:

Tel:  Fax:  Email:

3. Already inspected by:   
 Déjà inspecté par:  Hom.  
 Bereits inspiziert durch:

Course for (event): Piste pour (événement): Strecke für (Disziplin):	GEANT		SLALOM					
	M <input checked="" type="checkbox"/>	L <input checked="" type="checkbox"/>	M <input checked="" type="checkbox"/>	L <input checked="" type="checkbox"/>	M <input type="checkbox"/>	L <input type="checkbox"/>	M <input type="checkbox"/>	L <input type="checkbox"/>
Start (m): Départ (m): Start (m):	3455		3355					
Finish (m): Arrivée (m): Ziel (m):	3205		3205					
Vertical Drop (m): Dénivelée (m): Höhendifferenz (m):	250		150					
Length (m): Longueur (m): Länge (m):	870		500					
Average gradient %: Pente moyenne %: Durchschnittliche Neigung:	25		22					
Max. gradient %: Pente max. %: Grösste Neigung %:	45		45					
Min. gradient %: Pente min. %: Geringste Neigung %:	6		6					
Orientation: Orientation: Himmelsrichtung:	N.E.		N.E					

5. Water supply available: yes:  no:  Snow making: yes:  no:   
 Branchement d'eau: oui:  non:  Neige artificielle: oui:  non:   
 Wasseranschluss: ja:  nein:  Beschneiungsanlage: ja:  nein:

6. Is this course OK? yes:  no:  Homologation fee:   
 Cette piste est-elle en bon état? oui:  non:  Taxe d'homologation:   
 Ist diese Piste in Ordnung? ja:  nein:  Homologationsgebühr:

7. Requirements for improvement before Homologation:  
 Les besoins d'amélioration avant Homologation:  
 Anforderungen zur Verbesserung vor der Homologation:

*The applicant has responsibility for the observance of applicable environmental regulations.  
 Le demandeur est responsable de l'observation des règles applicables à l'environnement.  
 Der Antragsteller ist dafür verantwortlich, dass die geltenden Umweltschutzbestimmungen eingehalten werden.*

8. Work Completed: yes:  no:   
 Travaux achevés: oui:  non:

Arbeiten abgeschlossen:

ja:

nein:

9. Minimum protection necessary:  
Protection minimale nécessaire:

Mindestanforderungen für die Absicherung:

Interdire la piste à toutes personnes étrangères aux competitions .  
Protection de l'arrivée du téléski corde de Champagny par une triple barrière de filets B ,  
Si la piste client coté droit est ouverte protection par filets B  
Protection efficace de l'aire d'arrivée par filets B  
Protection des crevasses en fonction de leur ouverture par filets B à doubler ou plus en fonction de leurs situation et du danger .  
En règle générale mettre en place les securtés fixes ou mobiles en fonction des dangers au moments des competitions

**Important! The Jury may require additional protection.**  
**Important! Le jury peut demander toutes protections supplémentaires.**  
**Wichtig! Die Jury kann zusätzlichen Absicherungen verlangen.**

10. Emergency evacuation arrangements:  
Modalités d'évacuation d'urgence:  
Abtransportmöglichkeiten bei Notfällen:

En bordure de piste ou sur le tracé en fonction des dangers ( crevasses =

11. Communication start - finish (telephone, electrical timing cable etc.):  
Possibilités de liaison départ - arrivée (téléphone et câble électrique de chronométrage):  
Verbindungen Start - Ziel (Telefon und elektrisches Zeitnehmungskabel usw.):

Chronométrage par onde homologué FIS

12. Have the necessary documents been submitted?  
Les dossiers sont-ils complets?  
Sind die vorgeschriebenen Unterlagen vorhanden?

yes:

oui:

ja:

no:

non:

nein:



13. Uphill facilities (Lifts etc.) - Remontées mécaniques - Auffahrtmöglichkeiten (Bahn, Lifts):  
Hourly capacity / persons: - Capacité horaire / Personnes - Stundenkapazität / Personen:

Funiculaire téléphérique de la Grande Motte  
3000ph 1200ph

14. The inspector was assisted by: - Etaient présents à l'inspection: - Anwesende an der Inspektion:

Krimm Stephanie Tignes developpement  
Galinier Jo FFS  
Petit Dominique inspecteur FIS

15. General remarks: - Observations générales: - Allgemeine Bemerkungen:

Entierement située en zone glacière tres interessant , accorder toute la securité sur de telles zones .

16. Conclusions: - Conclusions: - Schlussfolgerungen:

Bon pour homologation

Date of the inspection:  
Date de l'inspection:  
Inspektionsdatum:

4 novembre 2016

Signature :


Signature :

Unterschrift:

The Inspector :

L'inspecteur :

Der Inspektor :



Costerg Jean Lou

**Additional Reports (eg Technical Adviser) must be attached to this homologation dossier.**  
**D'autres rapports (par exemple d'un Expert Sécurité) doit être joint au présent dossier d'homologation.**  
**Weitere Berichte (z. B. Technische Berater) müssen diesem Homologationsdossier beigefügt sein.**



Savoie – France

Descriptif de la piste de ski alpin

Hommes / Dames

Disciplines : Slalom / Géant / Super G / Descente

**Réhomologation de pistes pour la F.I.S et la FFS**

Nom de la piste : **STADE DE LA GRANDE MOTTE**

2 pistes possibles : **La Variante** et **La Combe**

Orientation de la piste : Nord – Est - Nord

	Altitude Départ	Altitude Arrivée	Dénivelé	Longueur	Pente Mini	Pente Maxi	Pente Moyenne
<b>Super G</b> Dames Hommes <b>Piste Variante</b>	3355m	2870m	485m	1925m	6%	39%	22%
<b>Géant</b> Dames Hommes <b>Piste Variante</b>	3455m	3205m	250m	870m	6%	39%	25%
<b>Slalom</b> Dames Hommes <b>Piste Variante</b>	3355m	3205m	150m	500m	6%	39%	25%
<b>Descente</b> Dames Hommes <b>Piste Combe</b>	3455m	2870m	585m	2160m	4%	51%	25%
<b>Super G</b> Dames Hommes <b>Piste Combe</b>	3455m	2870m	585m	2160m	4%	51%	25%
Géant 1 Dames Hommes <b>Piste Combe</b>	3445m	3055m	390m	1840m	4%	39%	22%
<b>Géant 2</b> Dames Hommes <b>Piste Combe</b>	3205m	2870m	335m	1180m	4%	51%	14%

<b>Slalom 1</b> Dames Hommes <b>Piste Combe</b>	3205m	3055m	150m	500m	4%	39%	17%
<b>Slalom 2</b> Dames Hommes <b>Piste Combe</b>	3355m	3205m	150m	500m	4%	51%	22%

Possibilité d'évacuation des blessés hors de la piste :

Du côté droit de la piste en descendant.

Possibilités éventuelles de branchement d'eau :

Néant.

Aire d'atterrissage pour hélicoptères :

A proximité du restaurant d'altitude « le Panoramic » situé au pied du téléphérique donnant accès au départ + différents points à proximité de la piste.

Installation d'enneigement artificiel :

Néant.

Remontées mécaniques :

Funiculaire	3000 pers/heure
Téléphérique de la Grande Motte	1200 pers/heure
<b>OU</b>	
Téléphérique débrayable des Lanches	2400 pers/heure
Télesiège débrayable de la Vanoise	3000 pers/heure
Télesiège du Panoramic	1350 pers /heure
Téléski du Rosolin	2600 pers/heure

Description de l'aire du départ :

Zone glaciaire (accessible aux piétons par le téléphérique).  
Possibilité d'installation d'abris temporaires.  
Local fixe d'environ 40 m<sup>2</sup> pour stockage de matériel ou abri des coureurs (situé au point A).

Description de l'aire d'arrivée :

Zone glaciaire (accessible seulement à ski + quelques transports possibles en scooters pour journalistes ou officiels jusqu'à l'aire d'arrivée).  
Vastes espaces plats pouvant accueillir l'aire d'arrivée et les aménagements nécessaires à l'organisation d'épreuves internationales.

Structure du terrain :

Zone glaciaire.

Locaux réservés aux concurrents :

A proximité du restaurant d'altitude, situé au départ de téléphérique (accès – montée et descente – par le télésiège du Panoramic durée : 4 minutes, débit 1350 pers/heure) ou local fixe d'environ 40 m<sup>2</sup> pour stockage de matériel ou abri des coureurs (situé au point A).

Emplacement des filets de sécurité :

Filets B à hauteur de la poulie de retour du télésiège de Champagny + filets installés en fonction de l'implantation du parcours et si besoin en amont des crevasses.

Possibilité de passage le long de la piste :

Touristes et spectateurs sur la piste publique.  
(largeur de la piste > à 100 m).

Moyens techniques de télécommunication :

Equipements temporaires pouvant assurer la garantie d'une organisation fiable.  
Chronométrage et doublage par ondes (système homologué FIS).

Nombre de postes radio :

Organisation : 30 postes avec utilisation d'une fréquence relais et 2 fréquences simples.  
Secours : environ 50 postes sur fréquences relayées.

Secours :

Régie des Pistes et Secours : centre de secours permanent situé au départ du téléphérique. Permanence de secouristes au sommet du téléphérique les jours de compétition.  
Centre Médical de Tignes : situé à 1,5 km (Tignes le Lac).  
Hôpital de Bourg St Maurice situé à environ 30 km.


Contact :

Tignes Développement  
Service Sports et Loisirs  
BP 51  
73 320 Tignes  
Tel : 04 79 40 03 30  
Fax : 04 79 40 03 31  
E mail : tignesactivites@tignes.net



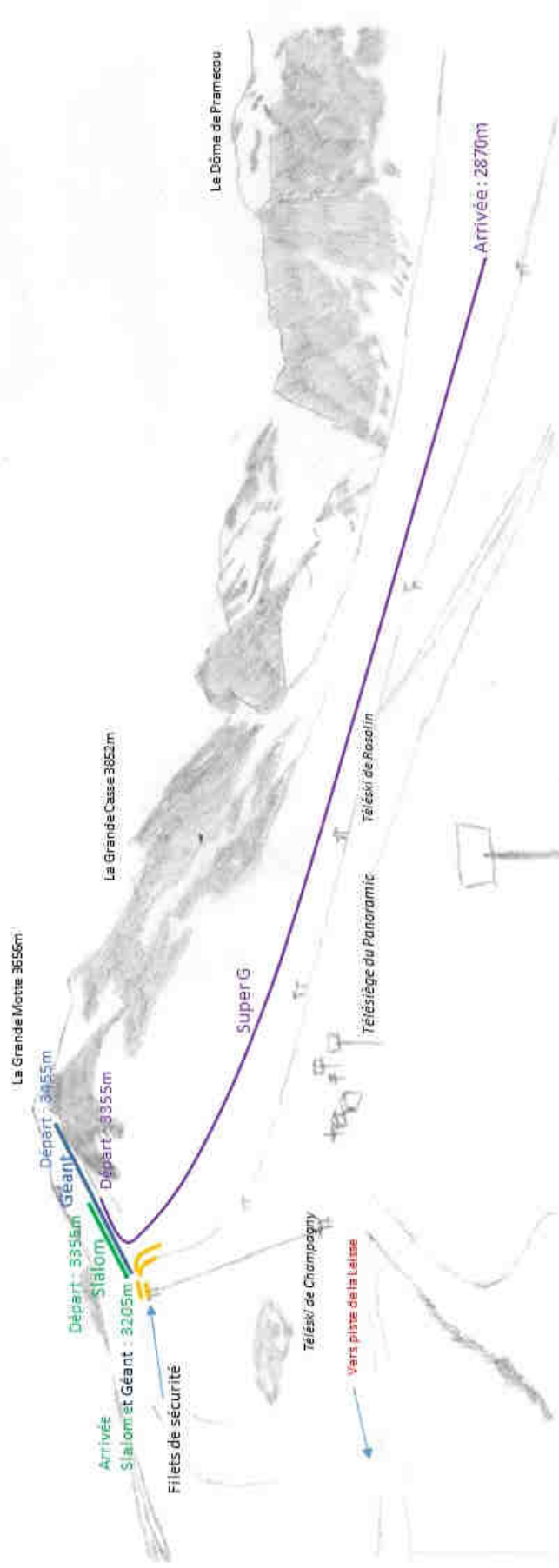
# Pistes de la Grande Motte : Variante et Combe

## Slaloms et géants



# Croquis Pistes de La Grande Motte

## Piste de la Variante

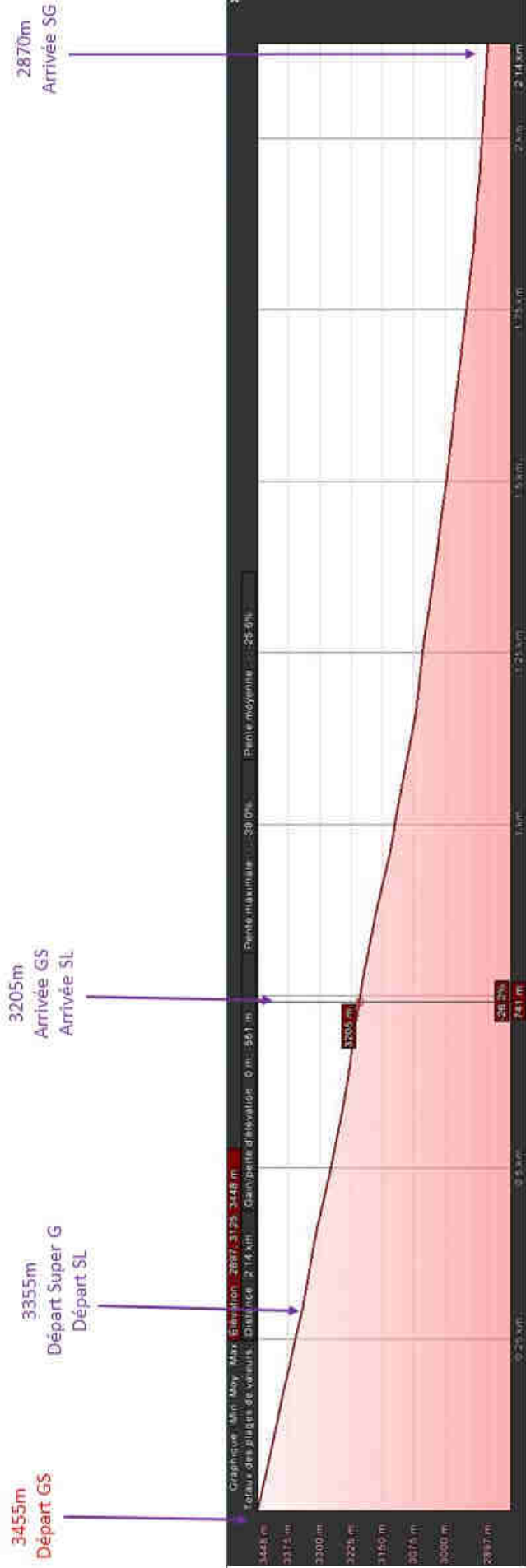


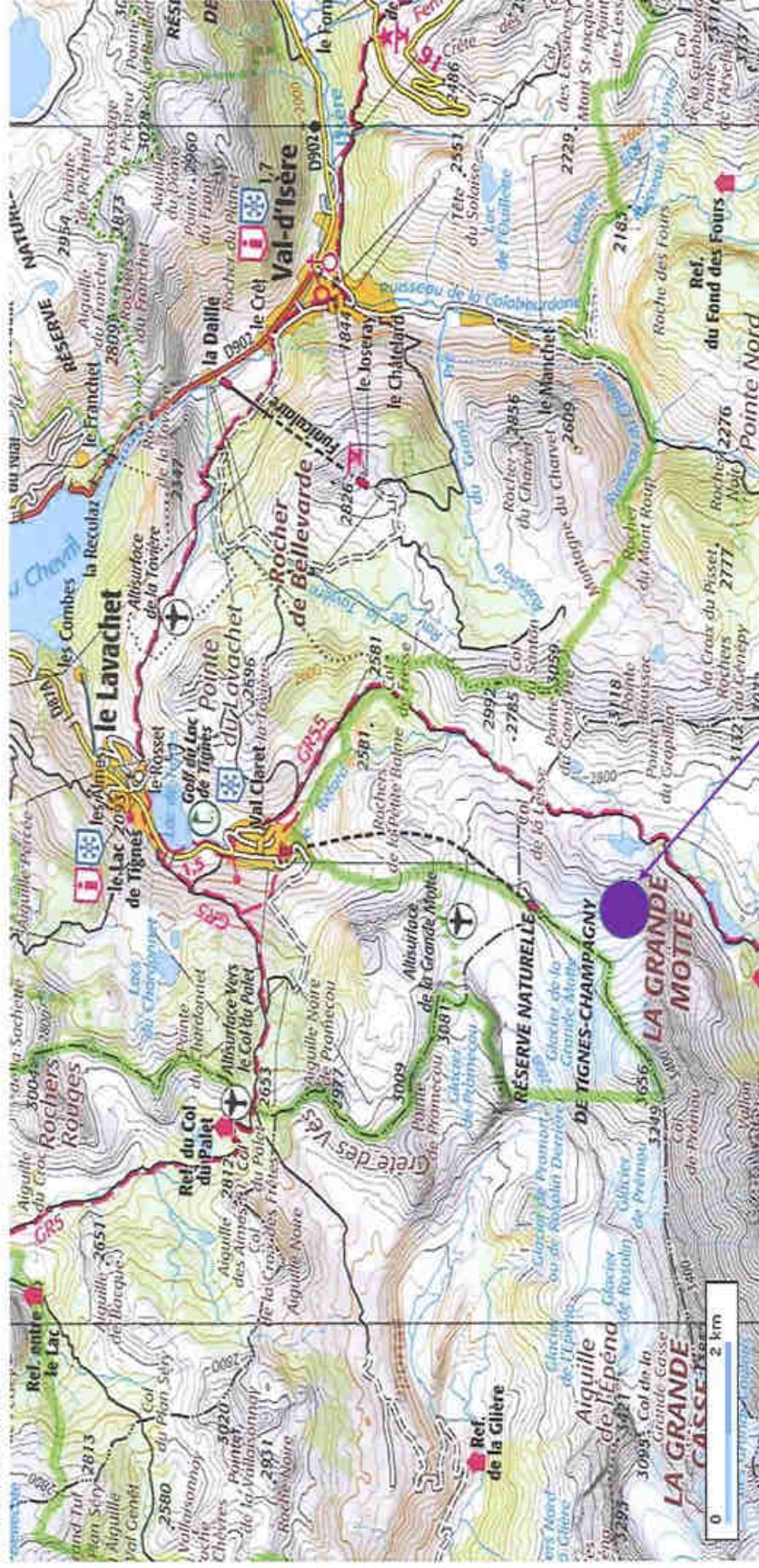
— Filets B : protection poulie retour Téléski de Champagne et si besoin en amont des crevasses





## Profil en long Grande Motte Piste Variante





Échelle : 1 : 64000

Longitude : 06° 54' 32.2" E / Latitude : 45° 26' 29.8" N

© IGN 2011 - [www.geoportail.fr/mentionslegales/](http://www.geoportail.fr/mentionslegales/)

Secteur de la Grande Motte