



# CERTIFICAT D'HOMOLOGATION PISTE NATIONALE

L'homologation de(s) la (les) piste(s) suivante(s) est confirmée : oui

**LIEU OU STATION : Tignes**

Discipline	SLALOM	SL Variante		
Piste pour :	H. <input checked="" type="checkbox"/> D. <input checked="" type="checkbox"/>	H. <input checked="" type="checkbox"/> D. <input checked="" type="checkbox"/>	H. <input type="checkbox"/> D. <input type="checkbox"/>	H. <input type="checkbox"/> D. <input type="checkbox"/>
Nom de la piste	CROCUS			
Catégorie	Toutes categ.	Toutes categ.		
Altitude départ (m) :	2525	2492		
Altitude arrivée (m) :	2340	2340		
Dénivelé (m) :	185	152		
Longueur (m) :	580	450		
Sous le N° d'homologation	3512/12/17	3513/12/17		

Piste(s) enregistrée(s) par la Fédération Française de Ski conformément aux prescriptions du RFCS.

Inspecteur : Jean Lou Costerg

Date d'expiration :  
**11/27**

Fait le : 29 decembre 2017

Le Responsable National  
des Homologations de Pistes Alpines.

Le Président de la FFS.

Fédération Française de Ski  
50, rue des Marquisats - B.P. 2451  
74011 ANNECY CEDEX  
Tél. 04.50.51.40.34 - Fax 04.50.51.75.90

www.ffs.fr

**Sub-Committee for Alpine Courses: INSPECTION REPORT**  
*Sous-Comité pour Pistes Alpines: RAPPORT D'INSPECTION*  
 Sub-Komitee für Alpine Rennstrecken: INSPEKTIONSBERICHT

1. Nation:  Site:  Name of the course:   
 Nation:  Lieu:  Nom de la piste:   
 Nation:  Ort:  Name der Strecke:

2. Contact address:   
 Adresse à contacter:   
 Kontaktadresse:

Tel:  Fax:  Email:

3. Already inspected by:  Hom. Nr   
 Déjà inspecté par:   
 Bereits inspiziert durch:

4. Course for (event): Piste pour (événement): Strecke für (Disziplin):	SL		SL variante					
	M <input checked="" type="checkbox"/>	L <input checked="" type="checkbox"/>	M <input checked="" type="checkbox"/>	L <input checked="" type="checkbox"/>	M <input type="checkbox"/>	L <input type="checkbox"/>	M <input type="checkbox"/>	L <input type="checkbox"/>
Start (m): Départ (m): Start (m):	2525		2492					
Finish (m): Arrivée (m): Ziel (m):	2340		2340					
Vertical Drop (m): Dénivelée (m): Höhendifferenz (m):	185		152					
Length (m): Longueur (m): Länge (m):	580		450					
Average gradient %: Pente moyenne %: Durchschnittliche Neigung:	32		32					
Max. gradient %: Pente max. %: Grösste Neigung %:	62		62					
Min. gradient %: Pente min. %: Geringste Neigung %:	12		62					
Orientation: Orientation: Himmelsrichtung:	N.W		N.W					

5. Water supply available: yes:  no:  Snow making: yes:  no:   
 Branchement d'eau: oui:  non:  Neige artificielle: oui:  non:   
 Wasseranschluss: ja:  nein:  Beschneiungsanlage: ja:  nein:

6. Is this course OK? yes:  no:  Homologation fee:   
 Cette piste est-elle en bon état? oui:  non:  Taxe d'homologation:  
 Ist diese Piste in Ordnung? ja:  nein:  Homologationsgebühr:

7. Requirements for improvement before Homologation:  
 Les besoins d'amélioration avant Homologation:  
 Anforderungen zur Verbesserung vor der Homologation:

*The applicant has responsibility for the observance of applicable environmental regulations.  
 Le demandeur est responsable de l'observation des règles applicables à l'environnement.  
 Der Antragsteller ist dafür verantwortlich, dass die geltenden Umweltschutzbestimmungen eingehalten werden.*

8. Work Completed: yes:  no:   
 Travaux achevés: oui:  non:





Savoie – France

Descriptif de la piste de CROCUS

Hommes / Dames

Disciplines : Slalom

**Réhomologation de piste pour la F.I.S et la FFS**

Nom de la piste : **Crocus**

Orientation de la piste : Nord-ouest

	Altitude Départ	Altitude Arrivée	Dénivelé	Longueur	Pente Mini	Pente Maxi	Pente Moyenne
Slalom <b>Hommes</b> <b>Crocus</b>	2525 m	2340 m	185 m	580 m	12%	62%	32%
Slalom <b>Hommes</b> <b>Dames</b> <b>Variante Crocus</b>	2492 m	2340 m	152 m	450 m	12%	62%	32%
Slalom <b>Hommes</b> <b>Dames</b> <b>Crocus</b>	2492 m	2340 m	152 m	450 m	12%	62%	32%

Possibilité d'évacuation des blessés hors de la piste :

Le long de la piste sur le côté droit

Possibilités éventuelles de branchement d'eau :

Sur installations d'enneigement artificiel

Aire d'atterrissage pour hélicoptères :

Tignes le Lac (aire d'arrivée – 2100 m) DZ officielle

Tignes Arrivée télésiège de Paquis (2490 m)

Installation de neige de culture :

Enneigement artificiel sur toute la piste

Remontées mécaniques :

Télécabine de Tovière ; capacité 3000 pers/heure

Télésiège débrayable de Paquis (débrayable 6 places) ;

capacité 3000 pers/heure + fil neige jusqu'au départ Géant

Description de l'aire de départ Géant :

Abri type tente pour assurer les départs + aire permettant l'implantation de structures temporaires (plateforme de 8x8)  
Alimentation électrique sur coffret au départ de Paquis (63A tri/32A mono)

Description de l'aire de départ Slalom :

Visible de l'aire d'arrivée  
Terrain plat et aéré  
Coffret électrique au départ (63A tri/32A mono)

Description de l'aire d'arrivée :

Grand plat permettant un maximum d'aménagements  
Cœur de la station  
Possibilité d'ajuster la ligne d'arrivée en fonctions des disciplines.  
Coffret électrique à l'arrivée (63A tri/32A mono)

Structure du terrain : Gypse, cargneule et tufs

Locaux réservés aux concurrents :

Possibilité d'installer des structures temporaires dans les aires de départ et d'arrivée.  
Restaurant d'altitude de Tovière (arrivée télécabine de Tovière)

Emplacement des filets de sécurité :

De type B, situés sur toute la longueur de la piste  
De type A, sur toute la traversée et en dessous du télécabine, pose d'un filet A amovible sur piquets polycarbonate de 2.50m de hauteur.

Possibilité de passage skieur le long de la piste :

Côté droit en descendant

Moyens techniques de télécommunication :

Equipements temporaires adoptant la garantie d'une organisation fiable, les câbles seront installés le long de la piste.

Nombre de postes radio :

Système de radiocommunication numérique de type tétra  
Organisation : 40 postes  
Secours : environ 50 postes avec fréquence relayée

Secours :

Service des Pistes et Secours : poste de secours situé au sommet du télécabine de Tovière (Alt.2695 m)  
Centre médical : situé à Tignes le lac (Aire d'arrivée)

Hôpital :

Situé à Bourg Saint Maurice ; distant de 30 km du stade

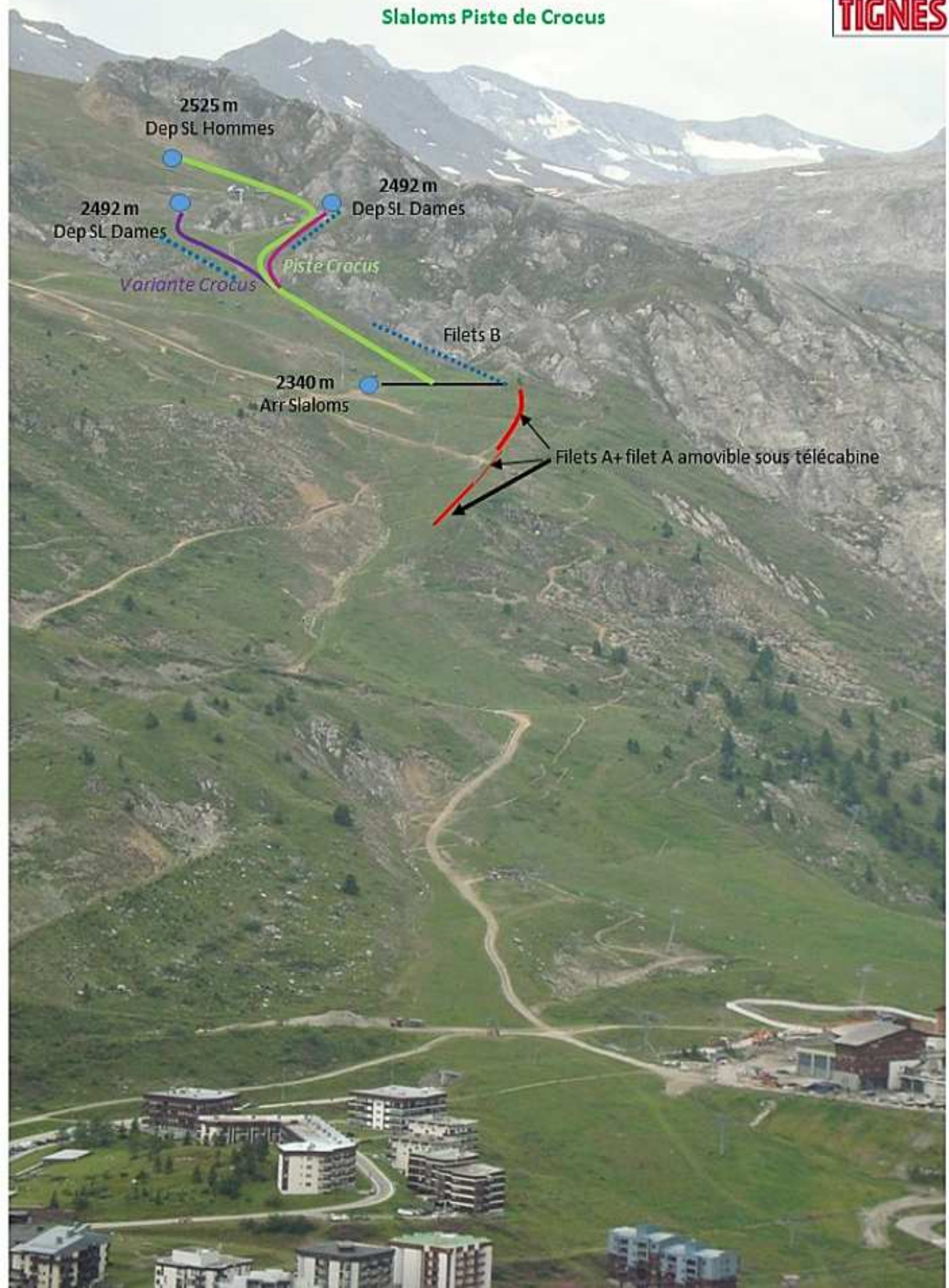
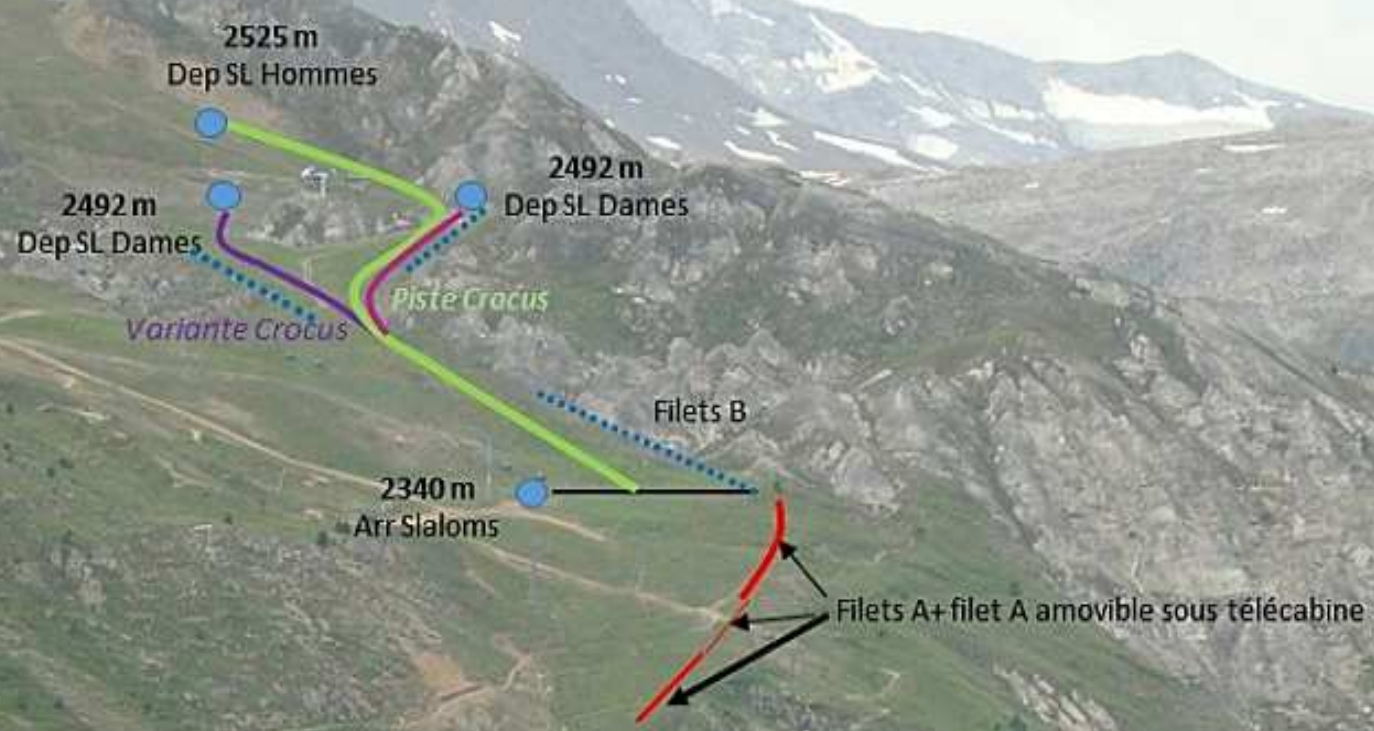
Contact :

Tignes Développement  
Service Sports et Loisirs  
La Marlière  
73320 Tignes  
France  
Tél : + 33(0)4 79 40 03 30

Fax : + 33(0)4 79 40 03 31  
E mail : [tignesactivites@tignes.net](mailto:tignesactivites@tignes.net)

# Secteur de TOVIÈRE

## Slaloms Piste de Crocus



# Croquis Crocus

## Slaloms Hommes/Dames



Sommet Grande Balme

Départ SL Hommes

2525m

Arrivée Paquis 2492 m

Piste de Crocus

Départ SL Hommes/Dames

Départ SL Hommes/Dames

2492m

2492m

Variante Crocus

Téléski Combe Folle

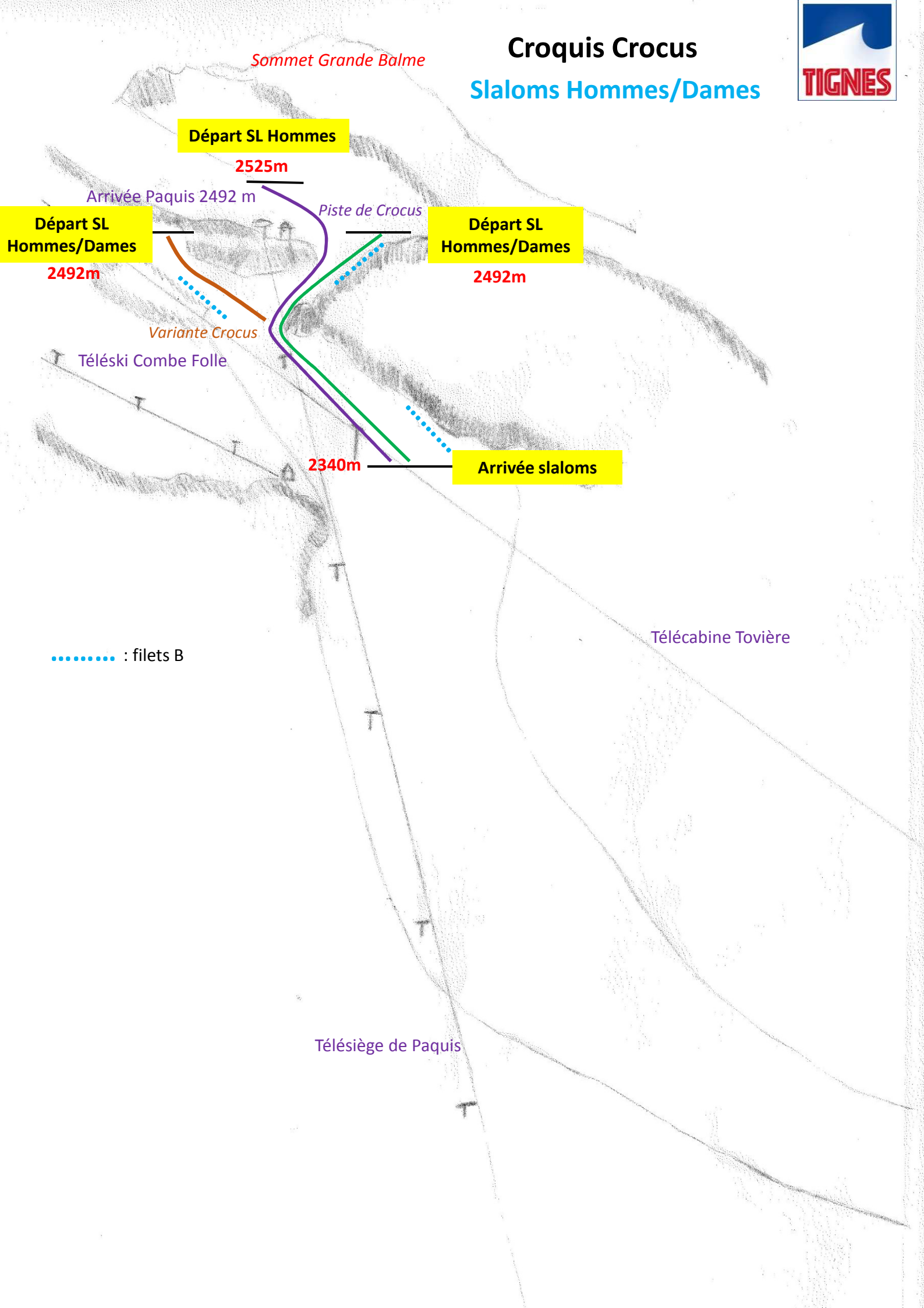
2340m

Arrivée slaloms

Télécabine Tovière

..... : filets B

Télésiège de Paquis








Profil en Long  
 Toulière  
 de Tignes le Lac

N° Plan	1/2000
Échelle	1/2000
Échelle	1/2000
Échelle	1/2000
Échelle	1/2000



Profil en long  
 piste de Crocus



© IGN 2017 - www.geoportail.gouv.fr/mentions-legales

Longitude : 6° 54' 42" E  
 Latitude : 45° 27' 44" N

