



CERTIFICAT D'HOMOLOGATION PISTE NATIONALE

L'homologation de(s) la (les) piste(s) suivante(s) est confirmée : oui

LIEU OU STATION : Crest Voland

Discipline	SLALOM	SL Haut	SL Variante	
Piste pour :	H. <input checked="" type="checkbox"/> D. <input checked="" type="checkbox"/>	H. <input checked="" type="checkbox"/> D. <input checked="" type="checkbox"/>	H. <input checked="" type="checkbox"/> D. <input checked="" type="checkbox"/>	H. <input type="checkbox"/> D. <input type="checkbox"/>
Nom de la piste	STADE			
Catégorie	Toutes categ.	U16	Toutes categ.	
Altitude départ (m) :	1544	1580	1580	
Altitude arrivée (m) :	1324	1480	1460	
Dénivelé (m) :	220	100	120	
Longueur (m) :	762	412	546	
Sous le N° d'homologation	3927/10/20	3928/10/20	3929/10/20	

Piste(s) enregistrée(s) par la Fédération Française de Ski conformément aux prescriptions du RFCS.

Inspecteur : Dominique Petit

Date d'expiration (1) :
07/30

Fait le : 22 octobre 2020

Le Responsable National
des Homologations de Pistes Alpines.

Le Président de la FFS.

Fédération Française de Ski
50, rue des Marquisats - B.P. 2451
74011 ANNECY CEDEX
Tél. 04.50.51.40.34 - Fax 04.50.51.75.90

(1) : La date d'expiration peut être remise en cause si la piste a subi des modifications naturelles ou artificielles ou que les règlements et les caractéristiques techniques n'ont pas été modifiés. (Voir article 11.3.8 – Homologation des pistes)

www.ffs.fr



FEDERATION FRANCAISE DE SKI

Rapport d'inspection : Pistes Alpines Nationales

JLC/MF – Janvier 2020

Rapport d'inspection : Homologation Ré homologation

1. Comité : **SA** Lieu : **CREST VOLAND** Nom de la piste: **STADE**
2. Adresse à contacter : **SEBASTIEN LORET 47 CHEMIN D'UGINETTE 73400 UGINE**
- Tél. **06 89 30 25 08** :. : GSM : Email : **loretseb@gmail.com**
3. Déjà inspecté par : **JEAN LOU COSTERG**

Ancien N° d'homologation	3140/12/14	3141/12/14	
--------------------------	------------	------------	--

4.

Piste pour :	H. <input checked="" type="checkbox"/>	D. <input type="checkbox"/>	H. <input checked="" type="checkbox"/>	D. <input checked="" type="checkbox"/>	H. <input checked="" type="checkbox"/>	D. <input checked="" type="checkbox"/>
Discipline →	SL		SL		SL Haut	
Catégorie →	Toutes categ.		Toutes categ.		U16	
Altitude départ (m) :	1544		1504		1580	
Altitude arrivée (m) :	1324		1324		1480	
Dénivelé (m) :	220		180		100	
Longueur (m) :	762		1025		412	
Pente moyenne % :	27		27		25	
Pente maximum %:	80		80		79	
Pente minimum % :	16		29		16	
Orientation de la piste :	NO		NO		NO	

Si discipline = Vitesse » : Vitesse estimée en ski de vitesse			
------------------------------------------------------------------	--	--	--

5. Branchement d'eau : **NON** 6. Neige de culture : **NON**
7. Cette piste est-elle déjà en bon état ? **OUI** 8. Taxe payée le : **11/10/20**
- Montant du chèque : **30EUROS**.....
9. Les besoins d'amélioration avant homologation :

- 10 : Travaux achevés **OUI**
11. Mesure de protection et de sécurité qui sont nécessaires :

**INTERDIRE L'ACCES A TOUTES PERSONNES ETRANGERES AUX COMPETITIONS.METTRE EN PLACE TOUTES LES PROTECTIONS
FIXES OU MOBILES SUIVANT LES DANGERS LORS DES COMP2TITIONS.**

DEPART SLALOM H 1544M

1^{ER} MUR

A DROITE UNE LIGNE DE FILETS B ENV 90M

A GAUCHE UNE LIGNE DE FILETS B PROTECTION BOSQUETS ENV 25M

DEPART SLALOM H/F 1504M(DEPAERT FLECHE)

A GAUCHE PROTECTION BOSQUET ENV 90M

A DROITE PROTECTION TALUS UNE LIGNE DE FILETS B ENV 80M

PASSAGE CHAMOIS

A DROITE PROTECTION TALUS ET ARBRES UNE LIGNE DE FILETS B ENV 80M

A GAUCHE FILETS B SUIVANT TRACE ET DEMANDE DU JURY

ARRIVEE SL U16 1480M

PROECTION CABANE CHRONO FILETS B EN U .

RAQUETTE EN FILETS B PROFONDEUR ENV 60M

PASSAGE DE LA FERME.

**LE SERVICE DES PISTES MET EN PLACE UN FILET B PERMANENT POUR PROTEGER LA FERME DOUBLER CE FILET PAR UNE
LIGNE DE FILETS B ENV 40M A ENV 3M EN AMONT.**

ARRIVEE SL 1460M BOSSE A GERARD

RAQUETTE EN FILETS B ENV 80M

PROTECTION TENTE CHRONO PAR FILET B EN U

MUR BOSSE A GERARD

A GAUCHE ET A DROITE FILETS B SUIVANT TRACE ET DEMANDE DU JURY.

ARRIVEE SL 1324M

PROTECTION CABANE CHRONO MATELAS SUR PIQUETS POLYCARBONATE 2 LIGNES DE FILETS B

RAQUETTE EN FILETS B ENV80M

Important ! Le jury peut demander toutes protections supplémentaires

12. Possibilités d'évacuation en cas d'accident :

PISTEURS SECOURITES EN POSTE AU DEPART.EVACUATION BORD DE PISTE.AMBULANCE.CABINET MEDICAL.HOPITAL ALBERTVILLE 30KM

13. Possibilités de liaison départ -arrivée (téléphone et câble de chronométrage) :

Ondes : **OUI** / Câbles : **TRIPAIR** ou autre / Radios : **OUI**

14 . Remontées mécaniques Précisez : Capacité horaire/personnes :

TSD LA L'ORIERE 8MN TSKI DU STADE 10MN

15. Etaient présent à l'inspection (Nom/Prénom/Fonction) :

SEBASTIEN LORET PRESIDENT SKI CLUB.
BENJAMIN GARDET ENTRAINEUR SKI CLUB

16. Observations générales :

LE BOSQUET D'ARBRES AU MILIEU MUR BOSSE A GERARD A ETE SUPPRIME.AU NIVEAU DE LA ROUTE LA BOSSE A ETE ATTENUÉE.

17. Conclusions :

BON POUR REHOMOLOGATION.

18. Les dossiers sont-ils complets ? **OUI**

- Homologation ou ré-homologation - Documents techniques :

Photo Croquis Profil Descriptif Plan de situation

Lieu et date : **CREST VOLAND 11/10/2020**

L'inspecteur Régional : **DOMINIQUE**

PETIT

Signature :

D. PETIT

DEMANDE : d'homologation de ré-homologation pour une inspection :
 NATIONALE et/ou INTERNATIONALE d'une piste ALPINE.

03/2019

**CE DOCUMENT EST A COMPLETER ET A ADRESSER à L'INSPECTEUR NATIONAL FIS POUR UNE HOMOLOGATION Internationale ET AU RESPONSABLE REGIONAL POUR UNE HOMOLOGATION Régionale ACCOMPAGNE DES 4 PIECES DEMANDEES (11.3.2).
 A la réception du dossier l'inspecteur vous contactera afin de fixer une date pour l'inspection de la piste.**

Comité : SA		Club : SKI CLUB LA GENTIANE	
Lieu : CREST VOLAND		Nom de la piste : STADE	
Nom et adresse du demandeur : LORET SEBASTIEN 47 CHEMIN D'UGINETTE 73400 UGINE			
Tél. 0689302508 :	GSM :	Email : loretseb@gmail.com	

Ré-homologation : La piste a déjà été inspectée par : **JL COSTERG** :
 (Veuillez indiquer ci-après le numéro d'homologation de chacune des pistes concernées)

Ancien(s) N° d'homologation	3140/12/14	3141/12/14		
-----------------------------	-------------------	-------------------	--	--

1 - DESCRIPTIF DE LA PISTE

Piste pour :	H. <input checked="" type="checkbox"/> D. <input type="checkbox"/>	H. <input checked="" type="checkbox"/> D. <input checked="" type="checkbox"/>	H. <input checked="" type="checkbox"/> D. <input checked="" type="checkbox"/>	H. <input checked="" type="checkbox"/> D. <input checked="" type="checkbox"/>
Discipline →	SL	SL	SL Haut	SL Haut
Catégorie →	Toutes categ.	Toutes categ.	U16	Toutes categ.
Altitude départ (m) :	1544	1504	1580	1580
Altitude arrivée (m) :	1324	1324	1480	1460
Dénivelé (m) :	220	180	100	120
Longueur (m) :	762	608	412	546
Pente moyenne % :	27	27	25	26
Pente maximum % :	80	80	79	79
Pente minimum % :	16	29	16	16
Orientation de la piste :	N O	NO	NO	NO

☞ **Situation géographique, descriptif du terrain :** (Précisez)

.terrain en herbe depart du sommet de la station sous la remontee mecanique principale. piste non coupée par d'autre piste en bordure se trouve en télési permettant les rotations sur cette piste ..

☞ **Enneigement habituel :**

Branchement d'eau : **NON**

Neige de culture : **NON**

(Précisez) : ...

☞ **Effets du vent :** (Précisez) :

piste abritée du vent en haut car elle est au milieu de la foret. piste sur le bas n'ayant aucune prise au vent ...

☞ **Dispositif de sécurité et de protection :**

(L'indication de l'emplacement des filets de sécurité, l'indication de l'emplacement des haut-parleurs sur la piste, l'indication des possibilités de passage en bordure de piste pour les services techniques, techniciens, etc.)

Précisez : pas de filets de sécurité permanents.

pas de pylone ni de canon a neige sur la piste.

accès possible a differents point par des chemins d'accès pouvant etre damés (milieu de la piste et bas de la piste)

la piste etant un stade d'entrainement celle-ci est fermé au public en haut et n'a pas de piste en bordure directe.

👉 Description des aires de départ et d'arrivée :

(une description des aires de départ et d'arrivée; cette description doit contenir, en plus de la structure du terrain et de la situation géographique, essentiellement concernant l'aire d'arrivée, des renseignements sur les emplacements réservés aux journalistes, aux commentateurs de radio et de télévision, ainsi qu'au public. Le nombre de lignes existantes, la nature de l'installation : câble souterrain, câble aérien définitif, câble aérien provisoire, section des câbles, nombre de dérivations sur la piste de compétition, liaison aire d'arrivée - secrétariat de course, liaison aire d'arrivée - centre de presse, indication du nombre de postes radios disponibles, indication sur la liaison départ/arrivée)

Précisez : l'aire d'arrivée et au niveau du chalet de chronométrage permanent. il possible de prévoir un longue zone d'arret sur la partie inférieure de l'arrivée car il n'y a pas de pistes qui croisent celle-ci . cette partie est damée sur 5 passe environ pour se rendre aux remontées mécanique en bas de station

- Possibilités d'abri au départ : (Précisez) :
..oui 2 bars se trouvent a proximité proche du départ (environ 2' a pied)..

- Description des locaux réservés aux concurrents au départ et à l'arrivée :

Précisez : pas d elocaux a l'arrivée pour les concurent. au départ BAR.

- Possibilités de liaison départ -arrivée (téléphone et câble de chronométrage) :
(Description des moyens techniques de télécommunications. Le nombre de lignes existantes, la nature de l'installation – Câble souterrain – Câbles aérien définitif – provisoire – Section des câbles- Indication du nombre de postes radios disponibles)

Ondes : OUI / Câbles : TRIPAIR / Radios : OUI

Précisez :

- 👉 Possibilités d'accès (une description des possibilités de transport vers les aires de départ et d'arrivée, en outre les possibilités de remontées mécaniques),
(Précisez) : ..accès le matin par 1 télésiege 4 places debrayable et un telesiege pince fixe, rotation sur la piste grace un télésiégi dédié a la piste pouvant etre réservé a la course .

- Remontées mécaniques (Capacité horaire/personnes) : (Précisez) :
TSD la LOgrière 8mn TSKI Stade 10mn TS du Lachat 15mn...

- 👉 Possibilités d'évacuation en cas d'accident, plan de secours :

Précisez : les services de secours sont a 100m du départ de la piste. Cabinet Médical dans la station

- Disposez-vous d'aires d'atterrissage pour hélicoptère : OUI
- Dispositif hospitalier : (La distance en kilomètres jusqu'à l'hôpital le plus proche)
(Précisez) : Hopital D'albertville 30 km...

Date de la demande : 04/10/2020

Nom du demandeur: Sebastien LORET

GSM : 0689302508

Email : loreseb@gmail.com



Arrivee SL U16 /GS U 10 1480M

Arrivee SL tte cate /GS U 16 1460M

Départ 1570m

Arrivee [dot] SL / GS 1324M

DEPART SL H

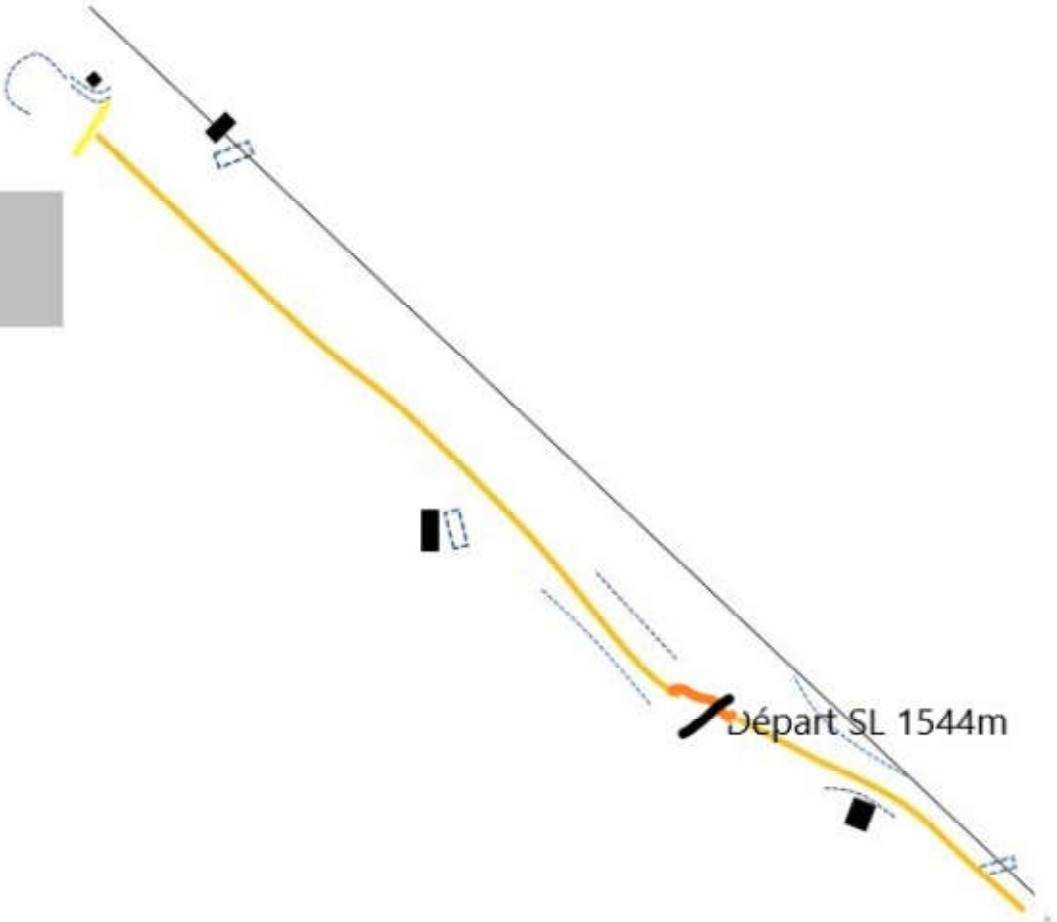
1544m

DEPART [dot] GS

1580m



Arrivée
SL/GS
1324M

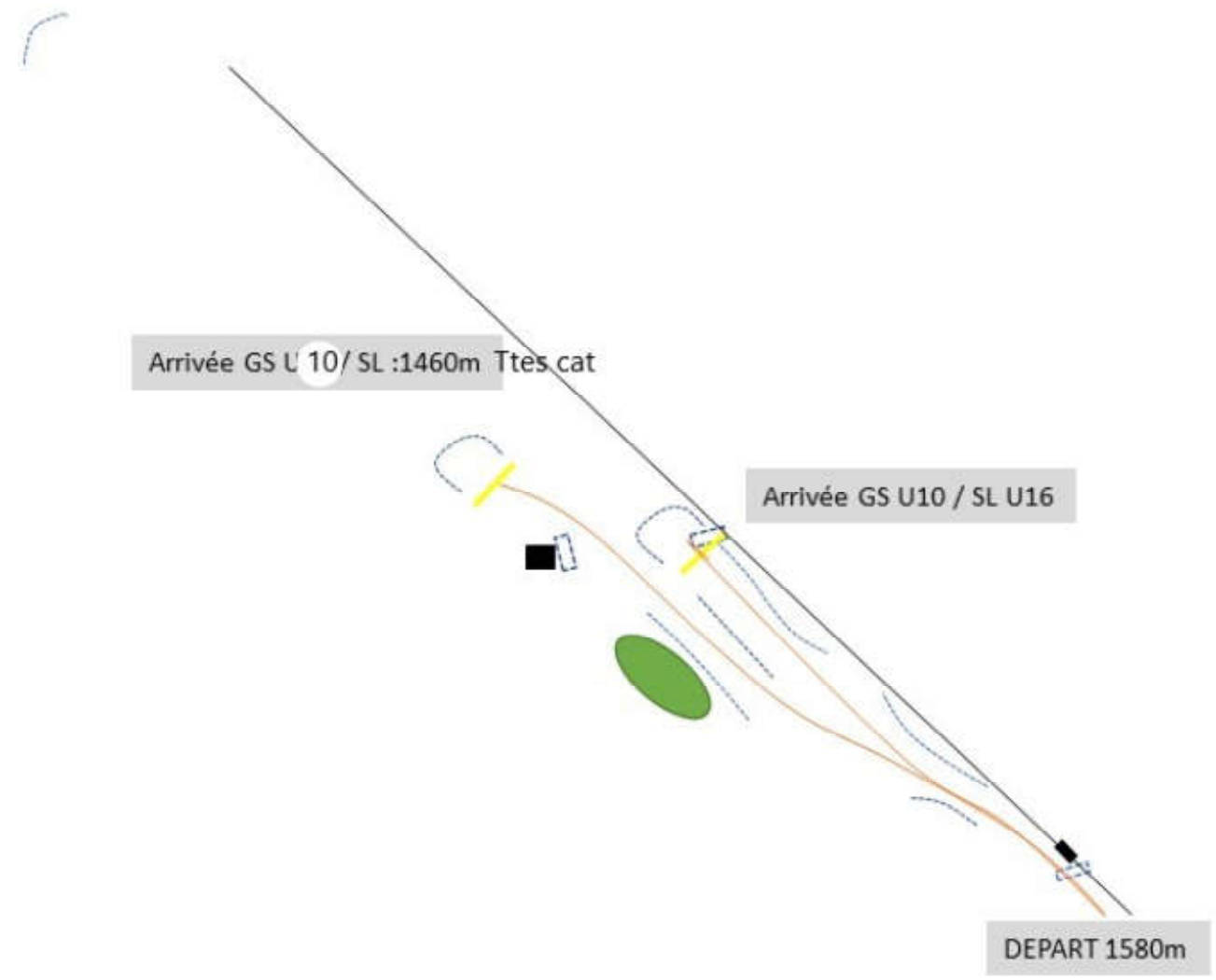


Départ SL 1544m

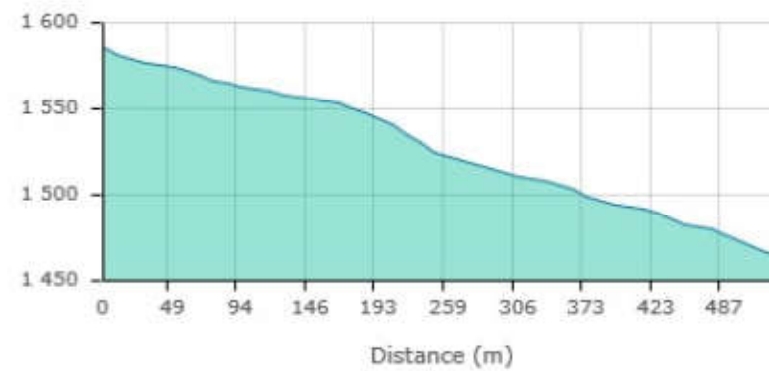
Arrivée GS U 10/ SL :1460m Ttes cat

Arrivée GS U10 / SL U16

DEPART 1580m

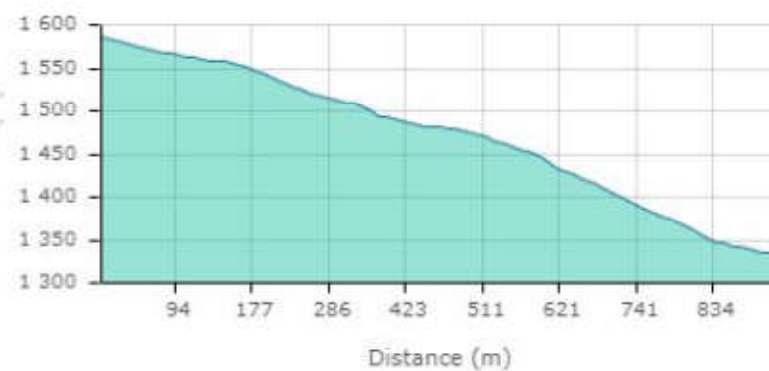


PROFIL ALTIMÉTRIQUE



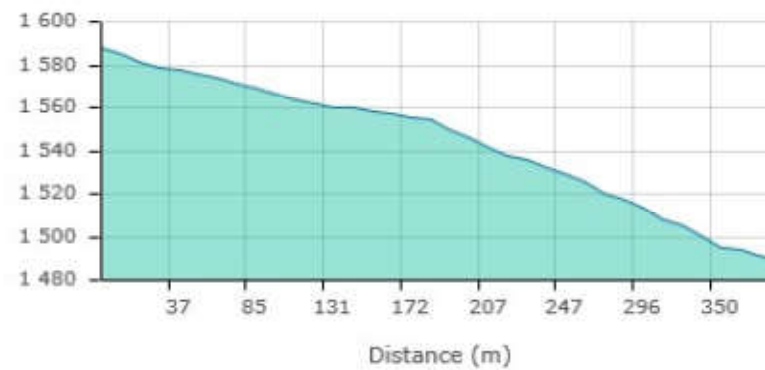
Dénivelé positif : 0 m - Dénivelé négatif : -122,87 m
Pente moyenne : 25 % - Plus forte pente : 79 %

PROFIL ALTIMÉTRIQUE

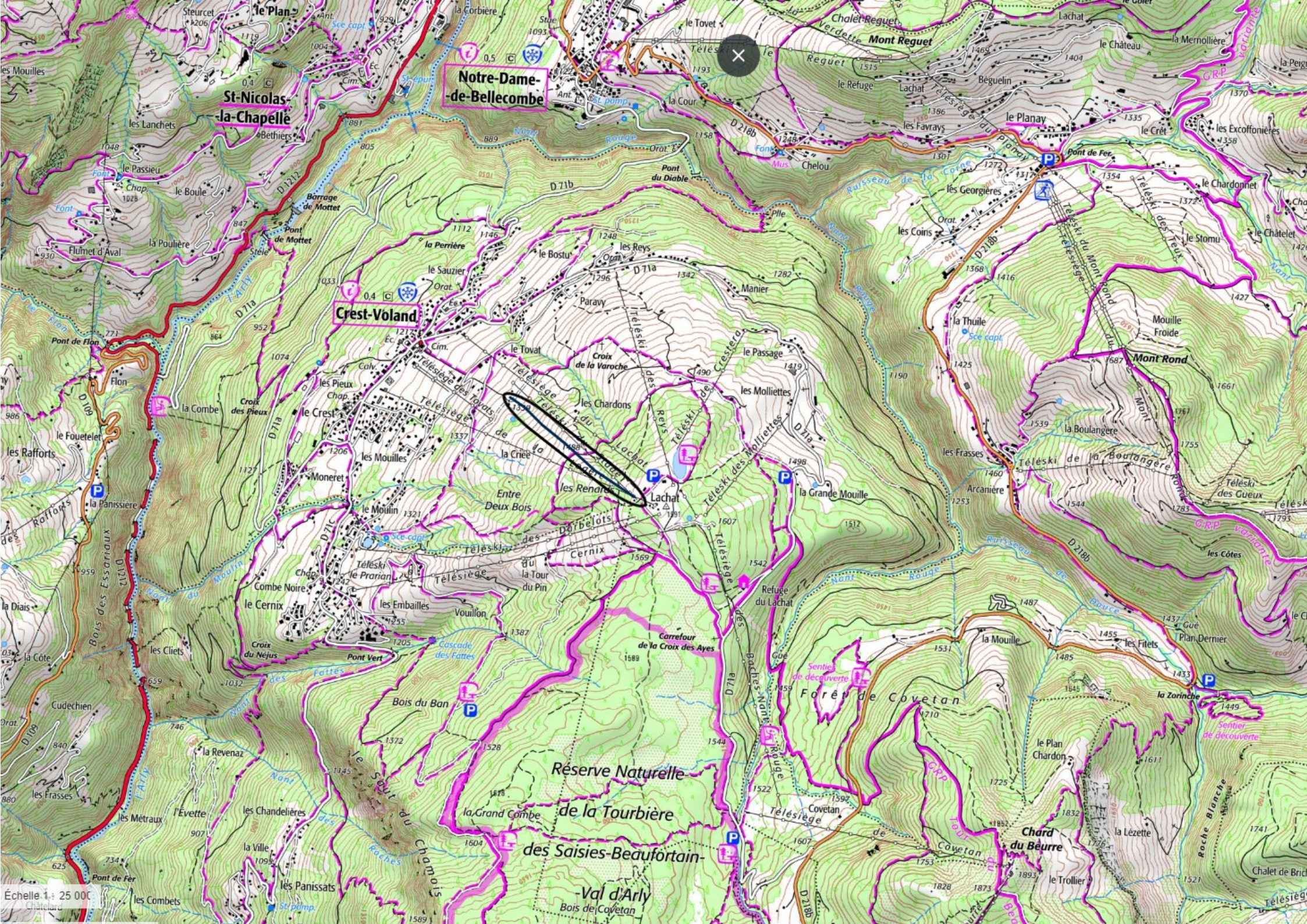


Dénivelé positif : 0 m - Dénivelé négatif : -252,81 m
Pente moyenne : 29 % - Plus forte pente : 98 %

PROFIL ALTIMÉTRIQUE



Dénivelé positif : 0 m - Dénivelé négatif : -98,41 m
Pente moyenne : 26 % - Plus forte pente : 59 %



Notre-Dame-de-Bellecombe

St-Nicolas-la-Chapelle

Crest-Voland

Réserve Naturelle de la Tourbière

des Saisies-Beaufortain

Val d'Arly

Forêt de Covetan

Chard du Beurre

Echelle 1:25 000