



CERTIFICAT D'HOMOLOGATION PISTE NATIONALE

L'homologation de(s) la (les) piste(s) suivante(s) est confirmée : oui

LIEU OU STATION : Valloire

Discipline	SLALOM	GEANT		
Piste pour :	H. <input checked="" type="checkbox"/> D. <input checked="" type="checkbox"/>	H. <input checked="" type="checkbox"/> D. <input checked="" type="checkbox"/>	H. <input type="checkbox"/> D. <input type="checkbox"/>	H. <input type="checkbox"/> D. <input type="checkbox"/>
Nom de la piste	GENTIANE			
Catégorie	Toutes categ.	U16		
Altitude départ (m) :	2410	2410		
Altitude arrivée (m) :	2225	2225		
Dénivelé (m) :	185	185		
Longueur (m) :	693	693		
Sous le N° d'homologation	4267/10/22	4268/10/22		
Code FFS	2263	628		
Ancien nom de la piste				

Piste(s) enregistrée(s) par la Fédération Française de Ski conformément aux prescriptions du RFCS.

Inspecteur : Mario Mascia

Date d'expiration (1) :

07/32

Fait le : 21 octobre 2022
Le Responsable National
des Homologations de Pistes Alpines.

Le Président de la FFS.

Fédération Française de Ski
50, rue des Marquisats - B.P. 2451
74011 ANNECY CEDEX
Tél. 04.50.51.40.34 - Fax 04.50.51.75.90

(1) : La date d'expiration peut être remise en cause si la piste a subi des modifications naturelles ou artificielles ou que les règlements et les caractéristiques techniques n'ont pas été modifiés. (Voir article 11.3.8 – Homologation des pistes)

www.ffs.fr

12. Possibilités d'évacuation en cas d'accident :

Sur toute la longueur de la piste

13. Possibilités de liaison départ -arrivée (téléphone et câble de chronométrage) :

Ondes : OUI / Câbles : NON ou autre / Radios : OUI

14 . Remontées mécaniques Précisez : Capacité horaire/personnes :

Télécabine de la Brive (3000 p/h)
puis télésiège du Lac de la vieille (2000 p/h)
ou télésiège de la Brive 2 (2400 p/h)
ou télésiège de Chateau Ripaille (900 p/h)

15. Etaient présent à l'inspection (Nom/Prénom/Fonction) :

Monsieur NORAZ Jean, Président du Club
Monsieur MARTIN Jacky, chronométrateur

16. Observations générales :

Piste intéressante pour entraînements et compétitions pour les catégories concernées

17. Conclusions :

PISTE HOMOLOGABLE

18. Les dossiers sont-ils complets ? OUI

- Homologation ou ré-homologation - Documents techniques :

Photo Croquis Profil Descriptif Plan de situation

Lieu et date : 30/09/2022

L'inspecteur Régional : Mario MASCIA

Signature : *M. Mascia*

DEMANDE : d'homologation de ré-homologation pour une inspection :
 NATIONALE et/ou **INTERNATIONALE** d'une piste **ALPINE**.

03/2019

**CE DOCUMENT EST A COMPLETER ET A ADRESSER à L'INSPECTEUR NATIONAL FIS POUR UNE HOMOLOGATION Internationale ET AU RESPONSABLE REGIONAL POUR UNE HOMOLOGATION Régionale ACCOMPAGNE DES 4 PIECES DEMANDEES (11.3.2).
 A la réception du dossier l'inspecteur vous contactera afin de fixer une date pour l'inspection de la piste.**

Comité : SA		Club : SNOW SKICLUB VALLOIRE	
Lieu : VALLOIRE		Nom de la piste : GENTIANE	
Nom et adresse du demandeur : NORAZ JEAN 62 IMPASSE CARRET 73450 VALLOIRE			
Tél. :	GSM : +33 6 98 03 97 35	Email : skiclubvalloire@gmail.com	

Ré-homologation : La piste a déjà été inspectée par :

(Veuillez indiquer ci-après le numéro d'homologation de chacune des pistes concernées)

Ancien(s) N° d'homologation				
-----------------------------	--	--	--	--

1 - DESCRIPTIF DE LA PISTE

Piste pour :	H. <input checked="" type="checkbox"/> D. <input checked="" type="checkbox"/>	H. <input checked="" type="checkbox"/> D. <input checked="" type="checkbox"/>	H. <input type="checkbox"/> D. <input type="checkbox"/>	H. <input type="checkbox"/> D. <input type="checkbox"/>
Discipline →	SL	GS		
Catégorie →	Toutes categ.	U16		
Altitude départ (m) :	2410	2410		
Altitude arrivée (m) :	2225	2225		
Dénivelé (m) :	185	185		
Longueur (m) :	693	693		
Pente moyenne % :	27	27		
Pente maximum % :	45	45		
Pente minimum % :	10	10		
Orientation de la piste :	OUEST	OUEST		

☞ **Situation géographique, descriptif du terrain :** (Précisez)

..
 Alpage sur la totalité de la piste.

☞ **Enneigement habituel :**

Branchement d'eau : **NON**

Neige de culture : **NON**

(Précisez) : ...

☞ **Effets du vent :** (Précisez) :

..Modéré.

☞ **Dispositif de sécurité et de protection :**

(L'indication de l'emplacement des filets de sécurité, l'indication de l'emplacement des haut-parleurs sur la piste, l'indication des possibilités de passage en bordure de piste pour les services techniques, techniciens, etc.)

Précisez : **Filets BC** autour de l'aire d'arrivée
Filets B

Description des aires de départ et d'arrivée :

(une description des aires de départ et d'arrivée; cette description doit contenir, en plus de la structure du terrain et de la situation géographique, essentiellement concernant l'aire d'arrivée, des renseignements sur les emplacements réservés aux journalistes, aux commentateurs de radio et de télévision, ainsi qu'au public. Le nombre de lignes existantes, la nature de l'installation : câble souterrain, câble aérien définitif, câble aérien provisoire, section des câbles, nombre de dérivations sur la piste de compétition, liaison aire d'arrivée - secrétariat de course, liaison aire d'arrivée - centre de presse, indication du nombre de postes radios disponibles, indication sur la liaison départ/arrivée)

**Précisez : Départ à la sortie du Télési de Château Ripaille
Arrivée au bas du Télési de Château Ripaille**

- Possibilités d'abri au départ : (Précisez) :
NON...


- Description des locaux réservés aux concurrents au départ et à l'arrivée :

Précisez : Pas de locaux au départ ni à l'arrivée

- Possibilités de liaison départ - arrivée (téléphone et câble de chronométrage) :
(Description des moyens techniques de télécommunications. Le nombre de lignes existantes, la nature de l'installation – Câble souterrain – Câbles aérien définitif – provisoire – Section des câbles- Indication du nombre de postes radios disponibles)

Ondes : OUI / Câbles : NON / Radios : OUI

Précisez :

-  Possibilités d'accès (une description des possibilités de transport vers les aires de départ et d'arrivée, en outre les possibilités de remontées mécaniques),
(Précisez) : ...

- Remontées mécaniques (Capacité horaire/personnes) : (Précisez) :

Télécabine de la Brive 3000 personnes à l'heure
Télesiège du Lac de la Vieille
Télesiège Brive 2 2400 personnes à l'heure
Télésiège de Château Ripaille

-  Possibilités d'évacuation en cas d'accident, plan de secours :

Précisez : BASE D'HELICOPTERE PGHM MODANE

- Disposez-vous d'aires d'atterrissage pour hélicoptère : OUI
- Dispositif hospitalier : (La distance en kilomètres jusqu'à l'hôpital le plus proche)
(Précisez) : ST JEAN DE MAURIENNE

Date de la demande : 14/09/2022

Nom du demandeur: SNOW SKICLUB VALLOIRE

GSM : +33 6 98 03 97 35

Email : skiclubvalloire@gmail.com

PISTE GENTIANE
GEANT SLALOM
DAMES HOMMES

DEPART 2410 m

ARRIVEE 2225 m
DENIVELLEE 185 m



PISTE GENTIANE
GEANT-SLALOM
DAMES-HOMMES

DEPART 2410 m

PYLONE TK

TELESKI DE
CHATEAU RIPAILLE

RAVIN TALUS

BARRIÈRES

FILETS B



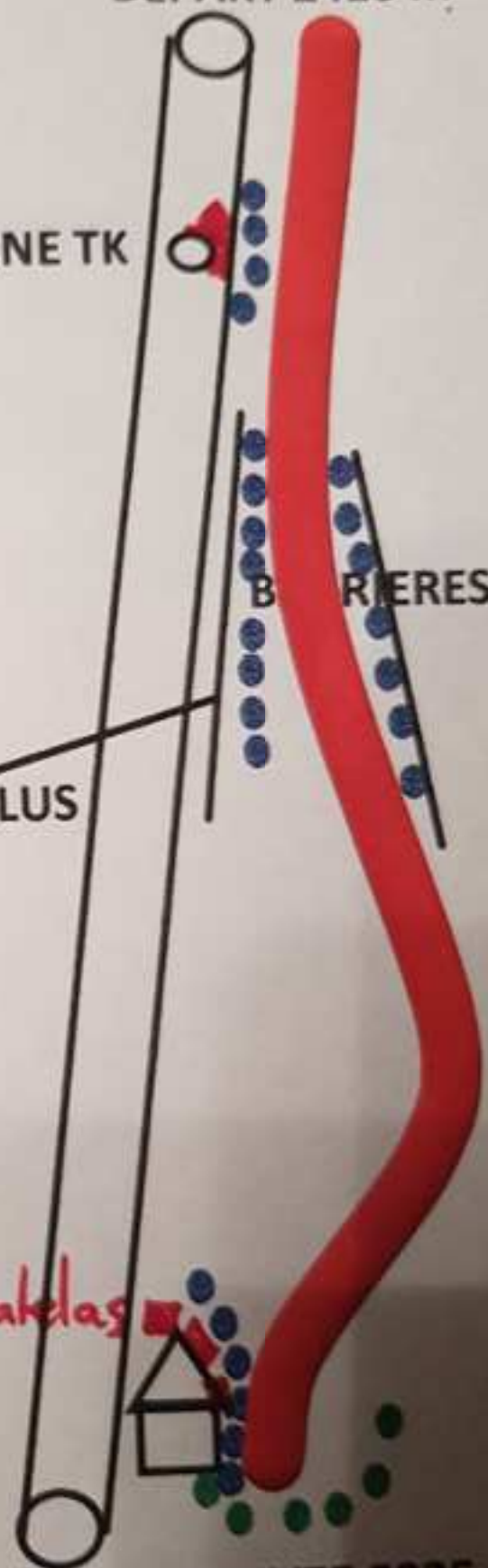
FILETS BC



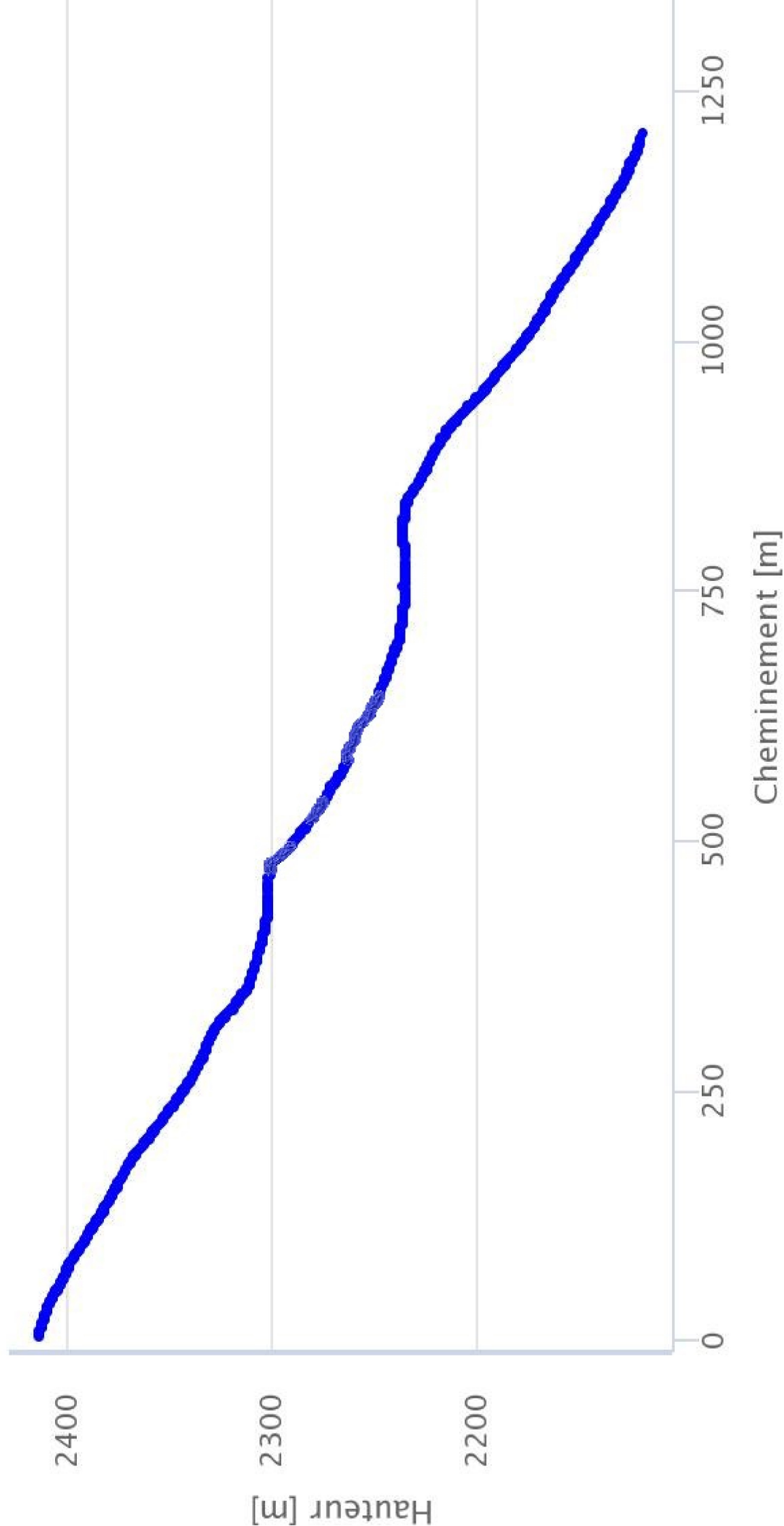
CABANE CHRONO

Makelag

ARRIVEE 2225



Profil en long



—●— Hauteur de neige 02.01.2022

—■— Terrain

— Altitude de référence 0.5 m

PISTE GENTIANE

